

MAPA DO CELÓW PROJEKTOWYCH

Skala 1:500 sekcja 6.114.30.20.1.1
m. MILÓWKA

Aktualna na dzień 20.12.2020 roku.

Mapa powstała w wyniku pomiaru bezpośredniego i aktualizacji mapy cyfrowej w skali 1:500.

Układ współrzędnych płaskich : 2000

Układ wysokości : EVRS 2007(EVRF2007)

Pomiarem objęto:

- sytuację terenową
- rzeźbę terenu
- uzbrojenie terenu

Granice działek i użytków gruntowych wniesiono z cyfrowej mapy ewidencyjnej.

Nie wyklucza się istnienia w terenie uzbrojenia podziemnego nie zgłoszonego do inwentaryzacji oraz nie zgłoszonego przez instytucje branżowe.

W granicach projektowanej inwestycji budowlanej grunty nie są obciążone służebnościami gruntowymi.

Legenda:

UP- tereny zabudowy usług publicznych

UU- tereny zabudowy usług

MNU- tereny zabudowy mieszkaniowej jednorodzinnej z usługami

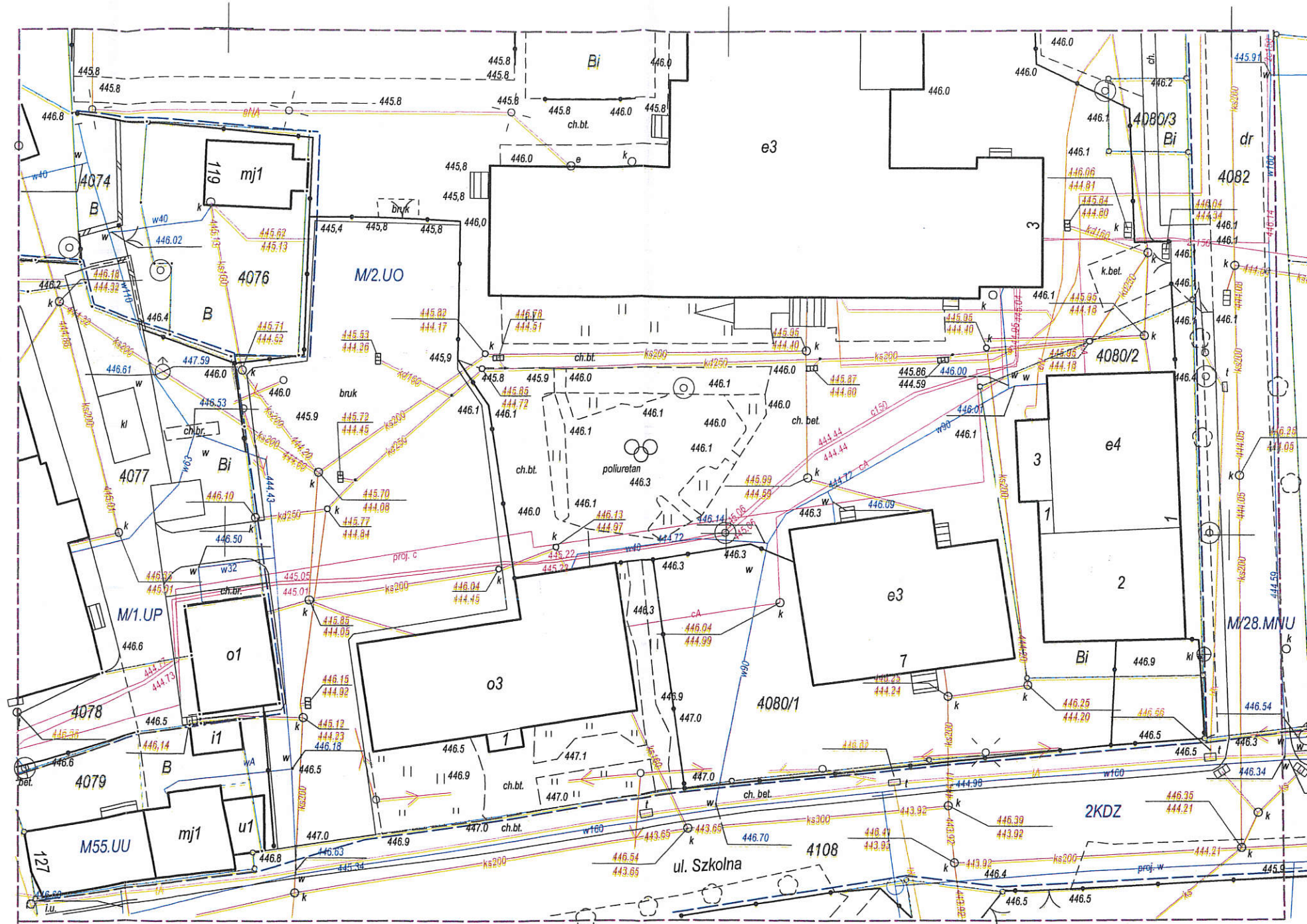
UO- tereny zabudowy usług oświaty

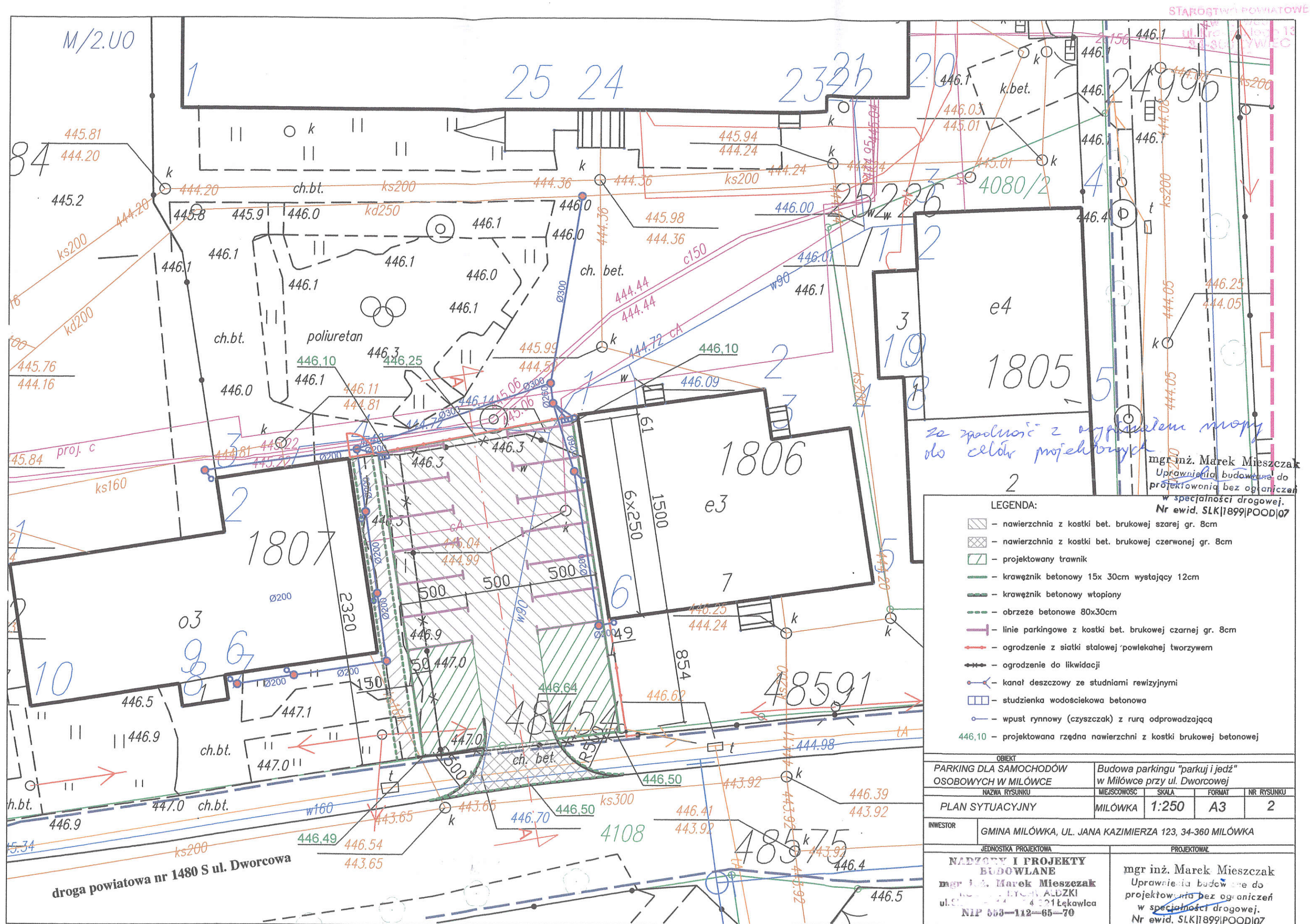
KDZ- teren dróg publicznych zbiorczych.

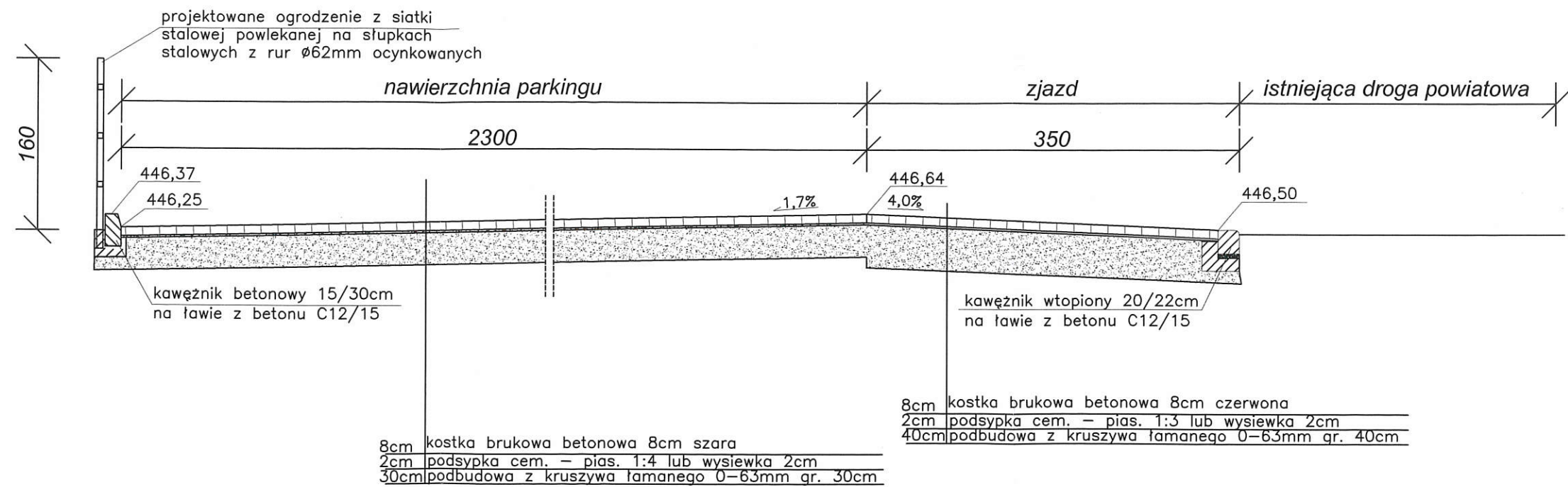
Zakres aktualizacji

Pozwiera się, że niniejszy dokument został opracowany w wyniku prac geodezyjnych i kartograficznych, których rezultaty zawiera operat techniczny wpisany do ewidencji materiałów państwowego zasobu geodezyjnego i kartograficznego	
Organ prowadzący ewidencję zasobu geodezyjnego i kartograficznego	STAROSTA ŻYWIECKI
Identyfikator ewidencyjny materiału zasobu - operat techniczny	2417. 2021. 718
Data wpisania operatu technicznego do ewidencji materiałów zasobu	09 LUT. 2021
Imię, nazwisko i podpis osoby reprezentującej organ	z up. STAROSTY

mgr inż. Barbara Białek
INSPEKTOR W WYDZIALE GEODEZJI
KARTOGRAFII I GISPODŁASZKI







OBIEKT				
PARKING DLA SAMOCHODÓW OSOBOWYCH W MILÓWCE		Budowa parkingu "parkuj i jedź" w Milówce przy ul. Dworcowej		
NAZWA RYSUNKU		MIEJSCOWOŚĆ	SKALA	FORMAT
PRZEKRÓJ POPRZECZNY A-A		MILÓWKA	1:50	A3
INWESTOR		GMINA MILÓWKA, UL. JANA KAZIMIERZA 123, 34-360 MILÓWKA		
JEDNOSTKA PROJEKTOWA		PROJEKTOWAŁ		
NADZORY I PROJEKTY		mgr inż. Marek Mieszczak		
mgr inż. Marek Mieszczak		Uprawnienia do budowlanego do projektowania bez ograniczeń w specjalności drogowej.		
ul. Sienkiewicza 14 34-321 Łekawica		Nr ewid. SLK/1899/POD/07		
NIP 553-112-05-70				

POWIATOWY ZARZĄD DRÓG
w ŻYWCU
34-300 ŻYWIEC, ul. Leśniana 102a
tel. 33-862-05-72, 33-862-05-73
-7-

STAROSTWO POWIATOWE
w Żywcu
ul. Krasieńskiego 13
34-300 ŻYWIEC
-42-

L.dz. PZD-3.MM.416.0009/21

Żywiec, 19.03.2021r.

Gmina Milówka

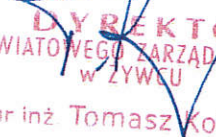
ul. J. Kazimierza 123

34-360 Milówka

Dotyczy: wniosku z dnia 18.03.2021r. w sprawie uzgodnienia lokalizacji ogrodzenia przy ul. Dworcowej w Milówce na działce ewidencyjnej nr 4080/1 od strony drogi powiatowej nr 1480 S dojazd do stacji PKP w Milówce.

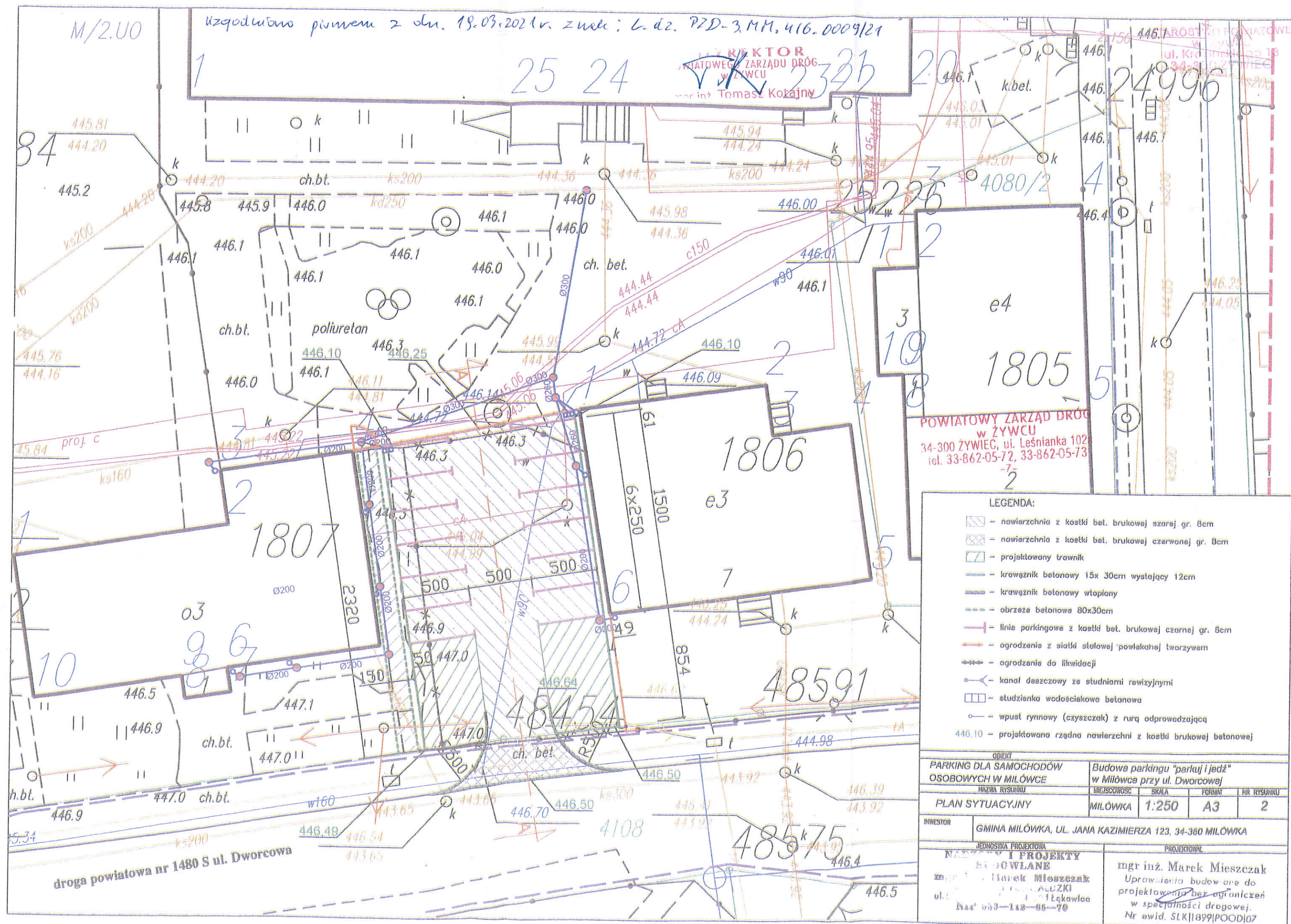
Powiatowy Zarząd Dróg w Żywcu uzgadnia pozytywnie lokalizację projektowanego ogrodzenia przy ul. Dworcowej w Milówce na działce ewidencyjnej nr 4080/1 od strony drogi powiatowej nr 1480 S dojazd do stacji PKP w Milówce, zgodnie z załączonym Rysunkiem nr 2 dla zadania pn.: „Budowa parkingu ‘Parkuj i jedź’ w Milówce przy ul. Dworcowej”.

Z poważaniem:


DYREKTOR
POWIATOWEGO ZARZĄDU DRÓG
w ŻYWCU
mgr inż. Tomasz Kotajny

Otrzymują:

- ① Adresat;
- 2. a/a.





Wojewódzki Urząd Ochrony Zabytków w Katowicach
Delegatura w Bielsku-Białej
43-300 Bielsko-Biała, ul. Powstańców Śląskich 6
tel.: 33 812 37 74 www.wkz.katowice.pl

Bielsko-Biała, dnia 18. 03. 2021

B-NR.5183.193.2021.KD
RPW 4617/2021

WÓJT GMINY MIŁÓWKA
Pan Robert Piętko
ul. Jana Kazimierza 123
34-360 Miłówka

Dotyczy: RRG.7013.7.2021

Wojewódzki Urząd Ochrony Zabytków w Katowicach, Delegatura w Bielsku-Białej w odpowiedzi na pismo z dnia 17.03.2021 r. (przesłane drogą elektroniczną w dniu 17.03.2021 r.) informuje, że nie wnosi uwag do naniesionych zmian w projekcie pn. *Budowa parkingu „parkuj i jedź” w Miłowie przy ul. Dworcowej* sporządzonym w styczniu 2021 r. przez mgr. inż. Marka Mieszczaka. Z przedłożonego rysunku wynika, że pod parking nie zostanie zagospodarowany pas zieleni stanowiący integralną część ogródków przedfrontowych zabytkowych nieruchomości, oraz że parking nie zostanie ogrodzony stalową siatką.

Przedmiotowa nieruchomość (działki numer 4080/1, 4108) znajduje się w strefie ochrony konserwatorskiej zabudowy tradycyjnej OT wynikającej z zapisów miejscowego planu zagospodarowania przestrzennego gminy Miłówka (UCHWAŁA NR XLI/263/2014 RADY GMINY MIŁÓWKA z dnia 28 marca 2014 r.).

W załączeniu przekazujemy rysunek z naniesioną adnotacją.

Z up.
ŚLĄSKIEGO WOJEWÓDZKIEGO
KONSERWATORA ZABYTKÓW
Kierownik Delegatury
mgr Mariusz Godek

Otrzymują:

1. Adresat + załącznik

Do wiadomości:

2. aa KD



camrana projektowana, musi być wykonana
na terenie zielonym, nawiązując do terenu
zielonego przed budynkiem GOK



likwidacja ogrodu



istniejące ogrodzenie do wymiaru 24

STANOWISKO POWIATOWE
w Żywcu
ul. Krasińskiego 13
34-300 ŻYWIEC
-AR-

84

445.2

k

445.8

445.9

446.0

kd250

446.1

446.0

ch. bet.

ch.bt.

poliuretan

446.10

446.25

446.1

446.0

k

446.3

446.5

446.3

1807

GOK

Inż. Marek Mieszczak
Uprawnienia budowlane do
projektowania bez ograniczeń
w specjalności drogowej.
Nr ewid. SLK/1899/POOD/07

03

26

01

2320

GMINA MIŁÓWKA

34-360 MIŁÓWKA

ul. Jana Kazimierza 123

NIP 553-23-17-964

WÓJT

Robert Piętko

droga powiatowa nr 1480 S ul. Dworcowa

8x25u

50

580

500

500

500

500

500

500

500

h.bt.

446.9

446.9

ch.bt.

447.1

447.0

ch.bt.

447.0

446.70

k

534



Wojewódzki Urząd Ochrony Zabytków w Katowicach
Delegatura w Bielsku-Białej
43-300 Bielsko-Biała, ul. Powstańców Śląskich 6
tel.: 33 812 37 74 www.wkz.katowice.pl

STAROSTWO POWIATOWE
W ŻYWCU
ul. Krasińskiego 13
34-300 ŻYWIEC

B-NR.5183.174.2021.KD
RPW 3400/2021

Bielsko-Biała, dnia 15.03.2021

WÓJT GMINY MIŁÓWKA
Pan Robert Piętka
ul. Jana Kazimierza 123
34-360 Miłówka

Dotyczy: RRG.7013.3.2021

Wojewódzki Urząd Ochrony Zabytków w Katowicach, Delegatura w Bielsku-Białej w odpowiedzi na pismo z dnia 26.02.2021 r. (zarejestrowane w tut. urzędzie w dniu 02.03.2021 r.) w sprawie zaopiniowania projektu budowlanego pn. *Budowa parkingu „parkuj i jedź” w Miłowie przy ul. Dworcowej* sporządzonego w styczniu 2021 r. przez mgr. inż. Marka Mieszczaka, informuje co następuje:

- biorąc pod uwagę wyjaśnienia przesłane za pośrednictwem poczty elektronicznej informuje, że dopuszcza budowę parkingu we wskazanej lokalizacji, jednakże negatywnie opiniuje przedstawioną w projekcie formę oraz ogrodzenie całości siatką stalową;
- z punktu widzenia konserwatorskiego teren powinien pozostać zielony, jednakże dopuszcza się budowę parkingu wyłącznie do frontowej linii zabudowy obiektów zabytkowych, bez zagospodarowywania na ten cel ogródków frontowych zabytkowych nieruchomości;
- nie dopuszcza ogrodzenia parkingu siatką stalową, ponieważ jest to materiał nieestetyczny, negatywnie wpływający na walory zabytkowego otoczenia. Nadto wydzielenie terenu zniekształci historyczny podział nieruchomości;
- tut. urząd nie przyjmuje do wiadomości konieczności ogrodzenia terenu parkingu biorąc pod uwagę par. 7 ust. 1 rozporządzenia Ministra Edukacji Narodowej i Sportu z dnia 31 grudnia 2002 roku w sprawie bezpieczeństwa i higieny w publicznych i niepublicznych szkołach i placówkach (t.j. Dz. U z 2003r. nr 6, poz. 69 z późn. zm.) teren szkoły musi być ogrodzony, ponieważ inwestycja dotyczy ogrodzenia samego parkingu, nie placówki szkolnej (natomiast dopuszczamy możliwość ogrodzenia całego kompleksu szkolnego ogrodzeniem o formie umiejętnie dostosowanej do charakteru otoczenia).

Przedmiotowa nieruchomość (działki numer 4080/1, 4108) znajduje się w strefie ochrony konserwatorskiej zabudowy tradycyjnej OT wynikającej z zapisów miejscowego planu zagospodarowania przestrzennego gminy Miłówka (UCHWAŁA NR XLI/263/2014 RADY GMINY MIŁÓWKA z dnia 28 marca 2014 r.).

Otrzymują:

1. Adresat

Do wiadomości:

2. aa KD

12.03.2021 r. gm

15.03.2021

Z up.
ŚLĄSKIEGO WOJEWÓDZKIEGO
KONSERWATORA ZABYTKÓW
Kierownik Delegatury
mgr Mariusz Godek

TAURON Dystrybucja S.A.
Oddział w Bielsku Białej
ul. Batorego 17a, 43-300 Bielsko-Biała
Infolinia: +48 32 606 0 616

Adres do korespondencji:
ul. Filarowa 18, 43-300 Bielsko-Biała
info@tauron-dystrybucja.pl
Bielsko-Biała 16.03.2021r.



Gmina Milówka

ul. Jana Kazimierza 123
34-360 Milówka

TD/OBB/OMD/2021-03-16/0000014
1042346804

Dotyczy: uzgodnienie budowy parkingu na działce nr 4080/1 – Milówka ul. Dworcowa.

Odpowiadając na wniosek z dnia 10.03.2021r. (data wpływu do TAURON Dystrybucja S.A. 11.03.2021r.) informujemy, że na wskazanym terenie nie posiadamy podziemnych urządzeń elektroenergetycznych, teletechnicznych. Na planie naniesiono orientacyjnie stanowiska słupów napowietrznej linii elektroenergetycznej nN. Dokładne przebiegi przewodów linii napowietrznych należy zinwentaryzować we własnym zakresie.

Wszelkie zbliżenia i skrzyżowania projektowanej inwestycji z urządzeniami TAURON Dystrybucja S.A. należy wykonać zgodnie z ogólnie obowiązującymi przepisami i normami. Prace przy urządzeniach energetycznych powinny być wykonywane z zachowaniem szczególnych środków ostrożności przez pracowników posiadających odpowiednie kwalifikacje. Odpowiedzialność za stosowanie bezpiecznych metod pracy, oraz ewentualne uszkodzenia naszych urządzeń ponosi kierujący pracami tj. osoba z uprawnieniami do robót elektrycznych, względnie kierownik budowy lub właściciel obiektu.

Przed przystąpieniem do prac związanych z budową parkingu, w przypadku wystąpienia kolizji prac budowlanych z istniejącą linią napowietrzną, kolidujące urządzenia elektroenergetyczne należy przebudować w oparciu o nowe warunki przyłączenia obiektu, o które należy wystąpić do TAURON Dystrybucja S.A. odrębnym wnioskiem.

Przed przystąpieniem do prac w odległości mniejszej niż 3 m od skrajnych przewodów linii nN, należy uzgodnić bezpieczne metody pracy ze Spółką eksploatującą sieć. Odległości powyższe dotyczą również użycia maszyn budowlanych, licząc odległość od najdalej wysuniętej części maszyny do skrajnego przewodu. Zachować należy odległość projektowanej infrastruktury od istniejących fundamentów słupów linii nN minimum 1 m. Prace ziemne należy prowadzić w taki sposób, aby nie naruszyć ustojów słupów linii napowietrznych.

Jednocześnie informujemy, że na danym terenie mogą znajdować się urządzenia elektroenergetyczne i teletechniczne niebędące własnością TAURON Dystrybucja S.A. Oddział w Bielsku Białej.

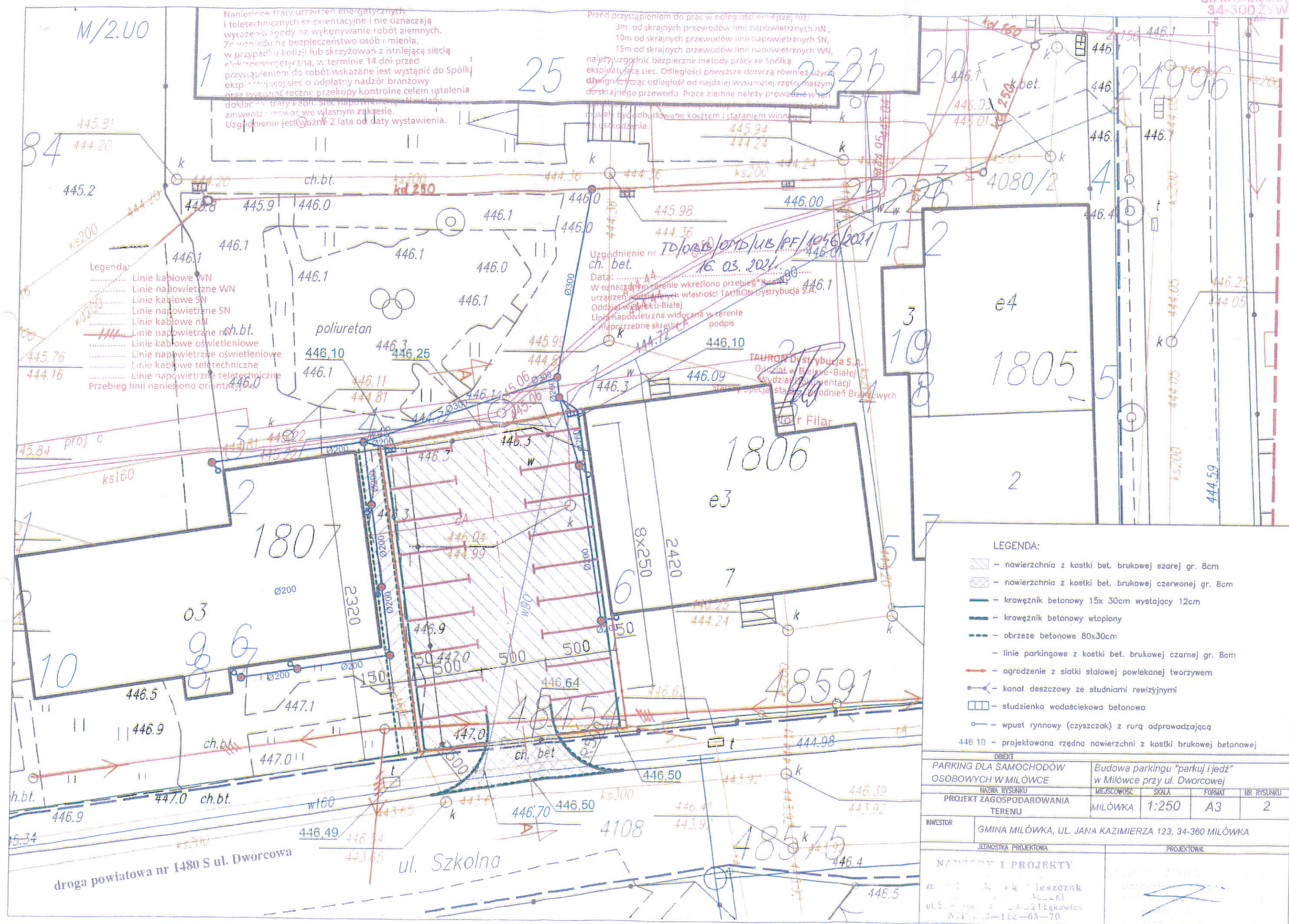
Ważność uzgodnienia ustala się na okres dwóch lat, licząc od daty niniejszego pisma.

Z poważaniem

TAURON Dystrybucja S.A.
Oddział w Bielsku Białej
Wydział Inżynierii
Starszy Specjalista ds. Uzgodnień Branżowych

Piotr Filar

Nr uzgodnienia: TD/OBB/OMD/UB/PF/1046/2021
Załączniki: mapa szt. 1
Kopia: OMD6/PF



Żywiec, dn. 22.02.2021r.

PZD.5a.454zj.10.21.535

DECYZJA NR 75/2021

Na podstawie art.19 ust.2 pkt.3, art.21 ust.1, art.29 ust.1 pkt.2, ust.2, ust.4, art.29a ust.1 pkt.1-2, ust.3, art.30, art.40 ust.1, ust.2 pkt.1 ustawy z dnia 21.03.1985 r. o drogach publicznych (tekst jednolity: Dz. U. z 2020 r. poz. 470), w związku z § 79 rozdział 13 rozporządzenia Ministra Transportu i Gospodarki Morskiej z dnia 2 marca 1999 r. w sprawie warunków technicznych, jakim powinny odpowiadać drogi publiczne i ich usytuowanie (Dz.U. Nr 43 poz.430), art. 104 ustawy z dnia 14.06.1960 r.- kodeks postępowania administracyjnego (tekst: jednolity Dz. U. z 2020 r. poz. 256), działając z upoważnienia Zarządu Powiatu Żywieckiego zawartego w § 1 Uchwały Nr 453/16/V z dnia 2 czerwca 2016 r.,

po rozpatrzeniu wniosku z dnia 15.02.2021 r., w sprawie wydania zezwolenia na lokalizację zjazdu publicznego w miejscowości Milówka,

zezwalam

Gminie Milówka, na lokalizację zjazdu publicznego z drogi powiatowej nr 1480 S (Dojazd do stacji PKP w Milówce) do projektowanego parkingu na działce nr 4080/1 w Milówce przy spełnieniu następujących warunków:

1. Budowa zjazdu należy do właściciela lub użytkownika nieruchomości przyległych do drogi zgodnie z art.29 ust.1 Ustawy z dnia 21 marca 1985 r., o drogach publicznych (tekst jednolity: Dz. U. z 2020 r. poz. 470).
2. Lokalizacja projektowanego zjazdu w miejscu wskazanym na załączniku dołączonym do wniosku Projektem Zagospodarowania Terenu.
3. Szerokość jezdni na należy wykonać o szerokości 5 m.
4. W granicach pasa drogowego wykonać twardą nawierzchnię zjazdu – na szerokości chodnika betonowa kostka brukowa koloru czerwonego.
5. Przecięcie krawędzi nawierzchni zjazdu i drogi wyokrąglone łukiem kołowym o promieniu nie mniejszym niż 5,0 m.
6. W krawędzi jezdni należy wykonać stojący krawężnik najazdowy na ławie betonowej z oporem wraz z koniecznością odtworzenia konstrukcji jezdni naruszonej przy zabudowie krawężnika.
7. W przypadku naruszenia, uszkodzenia elementów pasa drogowego należy je odbudować po uzgodnieniu z zarządcą drogi na koszt inwestora.
8. Projektowany zjazd nie może zakłócać systemu odwodnienia drogi powiatowej.
9. Należy zapewnić prawidłowe odprowadzenie wód powierzchniowych z zjazdów w rejonie włączenia do w/w drogi w sposób uniemożliwiający ich spływ na jezdnię drogi powiatowej oraz teren działek prywatnych.
10. W przypadku kolizji projektowanego zjazdu z istniejącymi urządzeniami lub sieciami w pasie drogowym, Inwestor na własny koszt dokona zabezpieczenia lub przełożenia kolidującego urządzenia lub sieci po wcześniejszym uzgodnieniu z administratorem.
11. Zgodnie z zapisem art.40 ust.2 pkt.1 Ustawy z 21 marca 1985 r., o drogach publicznych na czas prowadzenia robót w pasie drogowym wymagane jest uzyskanie zezwolenia zarządcy drogi.
12. Przedmiotowa inwestycja wymagać będzie wykonania i uzyskania zatwierdzenia projektu organizacji ruchu na czas prowadzenia robót związanych z budową zjazdu.
13. Niniejsza decyzja lokalizacyjna zgodnie z art.29 ust.4 Ustawy z 21 marca 1985 r., o drogach publicznych wygasa, jeżeli w ciągu 3 lat od daty jej wydania przedmiotowy zjazd nie zostanie wybudowany.

UZASADNIENIE

Decyzja w całości uwzględnia żądanie strony, wobec tego zgodnie z art. 107 Kpa, odstąpiono od jej uzasadnienia.

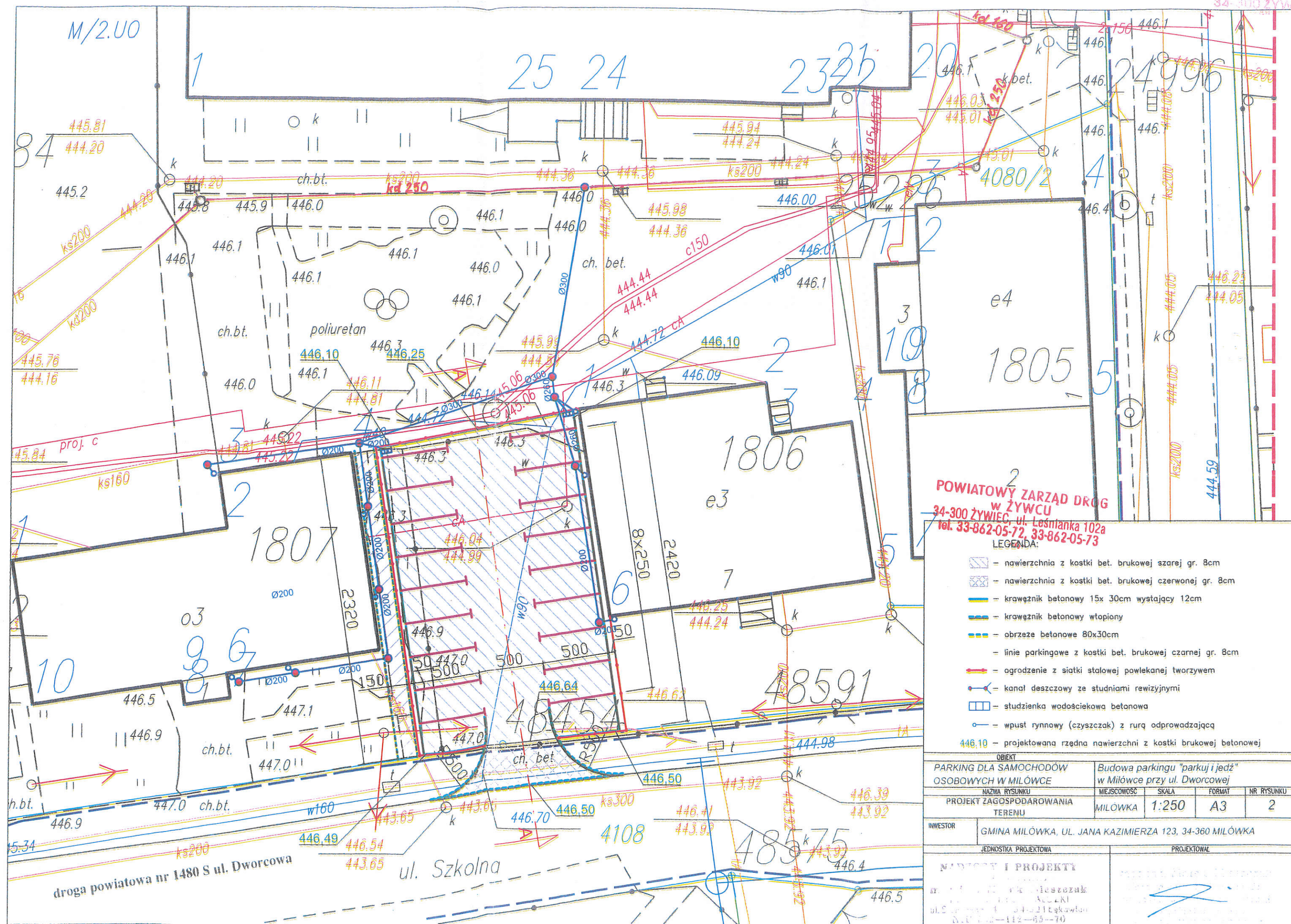
POUCZENIE

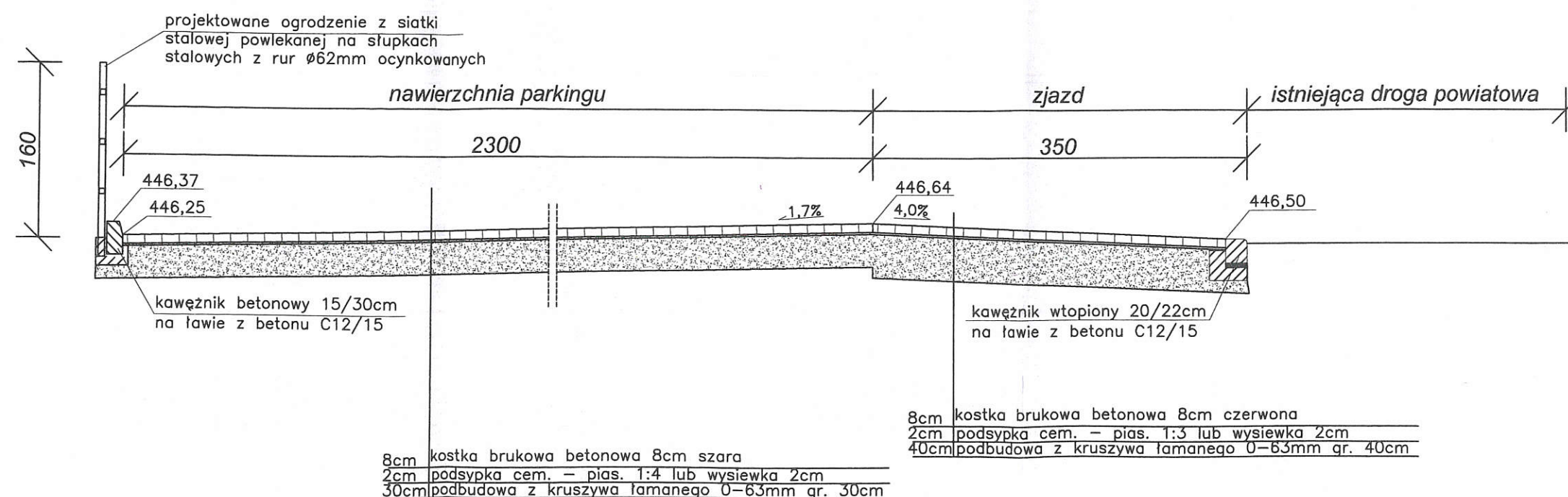
Od decyzji niniejszej służy stronie prawo wniesienia odwołania do Samorządowego Kolegium Odwoławczego w Bielsku - Białej za moim pośrednictwem na adres: Dyrektor Powiatowego Zarządu Dróg w Żywcu, ul. Leśnianka 102a, w terminie 14 dni od daty jej doręczenia.

Otrzymują:

1. Urząd Gminy w Milówce, ul. Jana Kazimierza 123, 34-360 Milówka
2. a/a L.U.

up. ZARZĄD POWIATU w ŻYWCU
mgr inż. Tomasz Kotajny
DYREKTOR POWIATOWEGO
ZARZĄDU DRÓG w ŻYWCU





POWIATOWY ZARZĄD DRÓG
w ŻYWCU
34-300 ŻYWIEC, ul. Leśniana 102a
tel. 33-862-05-72, 33-862-05-73
-4-

OBIEKT		Budowa parkingu "parkuj i jedź" w Miłówce przy ul. Dworcowej			
PARKING DLA SAMOCHODÓW OSOBOWYCH W MIŁÓWCE					
NAZWA RYSUNKU	MIEJSCOWOŚĆ	SKALA	FORMAT	NR RYSUNKU	
PRZEKRÓJ POPRZECZNY A-A	MIŁÓWKA	1:50	A3	3	
INWESTOR	GMINA MIŁÓWKA, UL. JANA KAZIMIERZA 123, 34-360 MIŁÓWKA				
JEDNOSTKA PROJEKTOWA		PROJEKTOWAŁ			
NADZORY I PROJEKTY mgr inż. Marek Mieszcza ul. S. 14 34-321 Łęka NIP 63-112-65-70		mgr inż. Marek Mieszcza Uprawnienia budowlane do projektowania bez ograniczeń w specjalności drogowej. Nr ewid. SLK/1899/POOD/07			



„Beskid-Ekosystem”
Spółka z ograniczoną odpowiedzialnością
Cięcina, ul. Graniczna 1
34-350 Węgierska Górka

tel./fax. 33 8640 223
e-mail: beseko@beseko.pl

STAROSTWO POWIATOWE
w Żywcu
ul. Krasieńskiego 13
34-300 ŻYWIEC

1389/2021

Świadczymy usługi
w zakresie:

- oczyszczania ścieków,
- dystrybucji wody,
- prac inst.-montażowych,
- remontów,
- budowy sieci wodociągowych i kanalizacyjnych,
- wywozu śmieci,
- gospodarki odpadami.

Nasz znak: BES/WK/SN/02/21/259/220

Cięcina, dnia 25.02.2021

GMINA MIŁÓWKA
ul. Jana Kazimierza 123
34-360 Miłówka

Dotyczy: uzgodnienia projektu budowy parkingu w Miłówce przy ul. Dworcowej.

W odpowiedzi na pismo z dnia 15.02.2021r. (data wpływu BEs: 18.02.2021r.) dotyczące uzgodnienia projektu budowy parkingu pn.; „parkuj i jedź” w m. Miłówka przy ul. Dworcowej, niniejszym informujemy, że przedmiotowy projekt uzgadniamy pozytywnie z uwagą względem istniejącej sieci kanalizacji sanitarnej.

W rejonie planowanych robót zlokalizowane jest istniejące przyłącze kanalizacji sanitarnej, wobec czego roboty należy wykonać w sposób umożliwiający prawidłową eksploatację, konserwację i ewentualną naprawę lub wymianę sieci. Ponadto należy przyjąć metodę wykonania w/w robót gwarantującą nie uszkodzenie przyłącza kanalizacyjnego w czasie budowy.

Z poważaniem

UPOWAŻNIONY do uzgadniania
i wydawania warunków technicznych
w zakresie sieci wodociągowej
i kanalizacyjnej

mgr Marcin Sołtysek

„Beskid-Ekosystem”
Sp. z o.o.
Cięcina
ul. Graniczna 1
www.beseko.pl

NIP:
553-21-00-408

REGON:
072256031

Prezes Zarządu:
Ireneusz Ficoń


Nr KRS:
0000075906
Sąd Rejonowy
w Bielsku Białej

Kapitał zakładowy:
29 687 000,00

Konto bankowe:
Bank Spółdzielczy
Węgierska Górka

41 8131 0005 0001
2452 2000 0010





MIŁÓWKA

24-460 141 0 W K A
ul. J. K. K. 104

NIP 563-23-17-201

tel. 33 8037 100

RRG.040.7.2021

STAROSTWO POWIATOWE

w Żywcu

ul. Krasieńskiego 13

34-300 ŻYWIEC

Żywiec, 15.02.2021r.

Firma Handlowo-Usługowa

Zdzisław Boboń

Ul. Jaśminowa 6

34-322 Gilowice

Dotyczy: uzgodnienia projektu pn.: 'Budowa parkingu „parkuj i jedź” w Milówce przy ul. Dworcowej’.

Uprzejmie proszę o uzgodnienie projektu pn.: 'Budowa parkingu „parkuj i jedź” w Milówce przy ul. Dworcowej’ w zakresie sieci ciepłowniczej będącej własnością „FHU Zdzisław Boboń”.

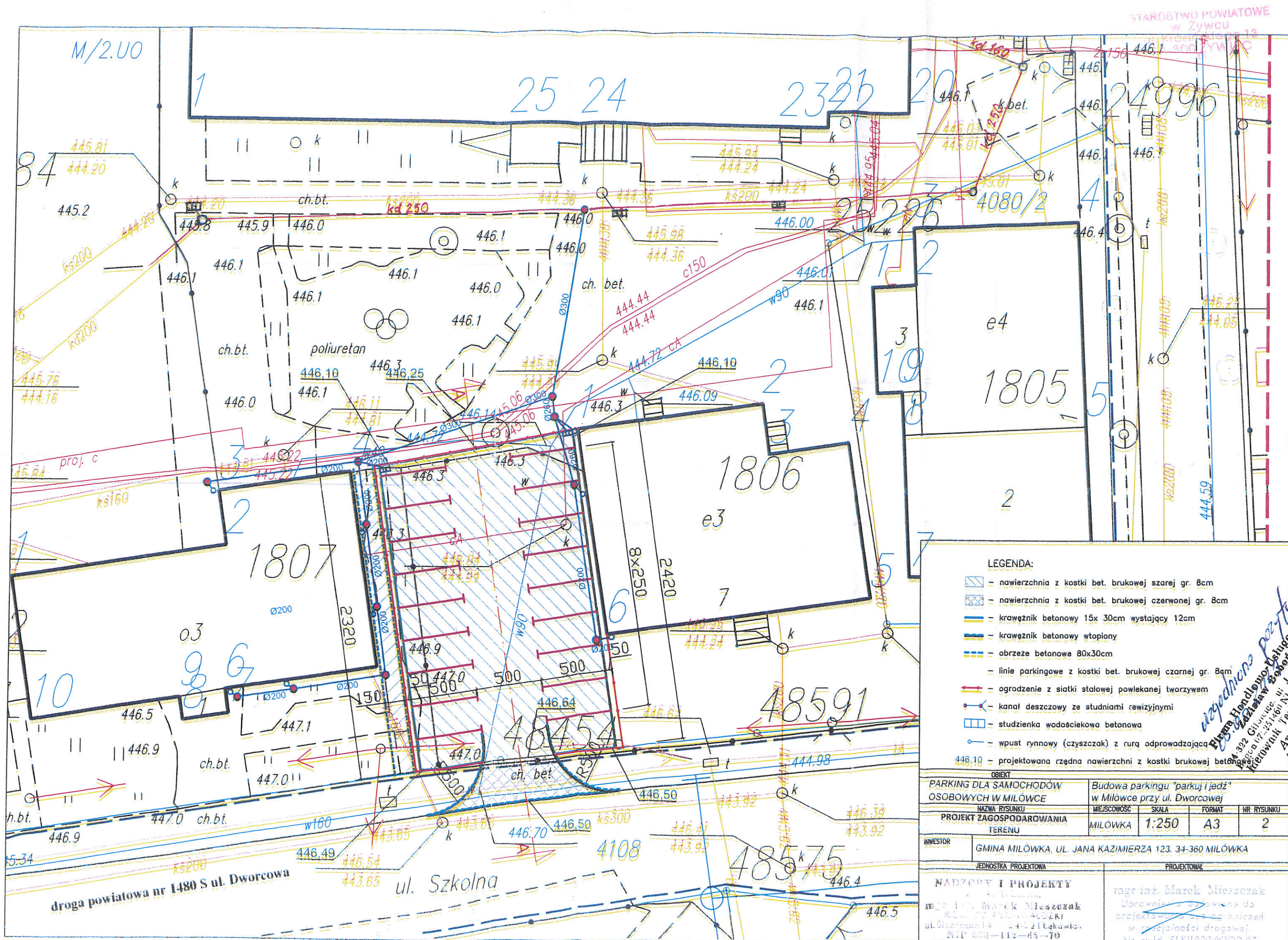
W załączeniu 2 egz.:

- 1) Rys. nr 2 Plan Zagospodarowania Terenu;
- 2) Rys. nr 3 Przekrój poprzeczny A-A.

Z poważaniem:

W Ó J T

Robert Piętka



LEGENDA:

- nawierzchnia z kostki bet. brukowej szarej gr. 8cm
- nawierzchnia z kostki bet. brukowej czerwonej gr. 8cm
- krawężnik betonowy 15x 30cm wystający 12cm
- krawężnik betonowy wtopiony
- obrzeże betonowe 80x30cm
- linie parkingowe z kostki bet. brukowej czarnej gr. 8cm
- ogrodzenie z siatki stalowej powlekanej tworzywem
- kanał deszczowy ze studniami rewizyjnymi
- studzienka wodosciekowa betonowa
- wpust rynnowy (czyszczak) z rurą odprowadzającą
- projektowana rzędna nawierzchni z kostki brukowej betonowej

OBIEKT		Budowa parkingu "parkuj i jedź" w Miłówce przy ul. Dworcowej		
PARKING DLA SAMOCHODÓW OSOBOWYCH W MIŁÓWCE		MIĘSCOWOŚĆ	SKALA	FORMAT
NAZWA RYSUNKU		MIŁÓWKA	1:250	A3
PROJEKT ZAGOSPODAROWANIA TERENU				NR RYSUNKU
INWESTOR		GMINA MIŁÓWKA, UL. JANA KAZIMIERZA 123, 34-360 MIŁÓWKA		
JEDNOSTKA PROJEKTOWA		PROJEKTOWAŁ		
NADZORY I PROJEKTY		mgr inż. Marek Mieszczał		
mgr inż. Marek Mieszczał		Uprawnienia do projektowania i nadzoru w specjalności drogowej		
ul. Słoneczna 14, 24-21 Łęka Włocławska		ul. Słoneczna 6, 24-21 Łęka Włocławska		
NIP 508-112-65-70		NIP 508-112-65-70		

Współfinansowane przez Fundację
Fundacja Handlowo-Usługowa
ul. Słoneczna 6, 24-21 Łęka Włocławska
Andrzej Jarco
tel. 603 171 10

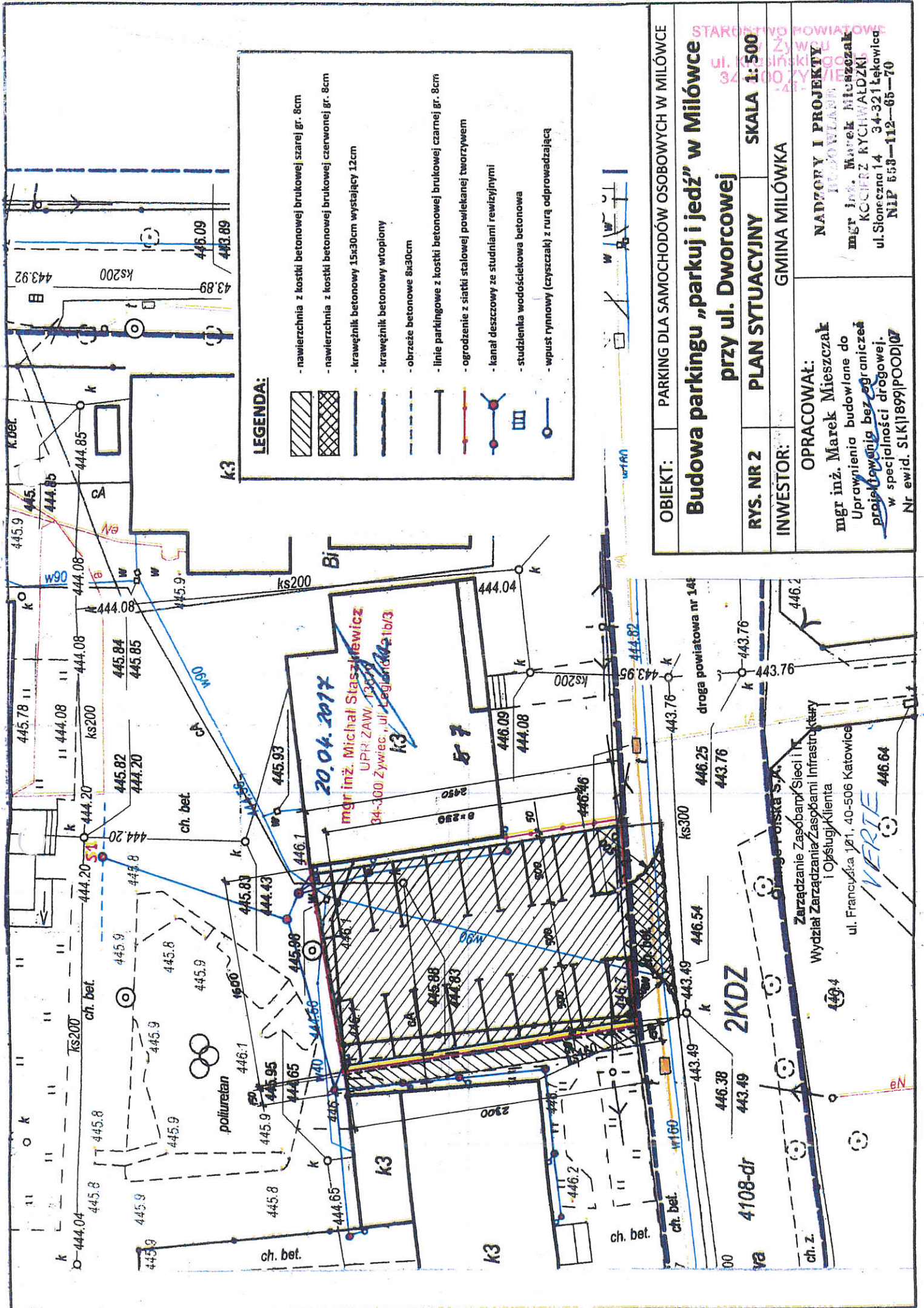
STANISŁAW KONIĄCZAK
w Milawes 3
ul. Króśniskiego 34-300 ŻYWIEC
wpłynęło dnia 2020-12-18
Przekazano
Zarej. nr 8228/2020
podpis

Orange Polska S.A.
Zarządzanie Zasobami Sieci i IT
Wydział Zarządzania Zasobami Infrastruktury
i Obsługi Klienta
ul. Francuska 101, 40-506 Katowice


Nr uzgodnienia 53843/4912/20, dnia 14.12.2020
1. Przy skrzyżowaniach i zbliżeniach do 1m od osi istniejącej infrastruktury telekomunikacyjnej prace prowadzić ręcznie z zachowaniem szczególnej ostrożności zgodnie z obowiązującymi normami i przepisami techniczno-budowlanymi pod nadzorem właścicielskim przedstawiciela Orange Polska.
2. Przed planowanym rozpoczęciem robót należy wystąpić z wnioskiem o realizację nadzoru właścicielskiego wg zasad pracy na infrastrukturze Orange Polska podanych na stronie internetowej www.orange.pl/wniosek nadzor
3. Każde wejście na infrastrukturę własności Orange Polska bez złożonego w/w wniosku, będzie traktowane jako nielegalne i zgłaszane do organów ścigania oraz Państwowego Inspektora Nadzoru Budowlanego z wszelkimi tego konsekwencjami.
4. W przypadku nie zastosowania się do w/w uwag całość kosztów związanych z usunięciem ewentualnych awarii oraz zabezpieczeniem istniejących urządzeń telekomunikacyjnych poniesie Inwestor (Wykonawca).

Uwagi
.....
.....
.....

Wiesław Tomaszewski
Czytelny podpis
Wydział Ewidencji i Zarządzania
Danymi o Infrastrukturze Katowice



LEGENDA:



- nawierzchnia z kostki betonowej brukowej szarej gr. 8cm
- nawierzchnia z kostki betonowej brukowej czerwonej gr. 8cm
- krawężnik betonowy 15x30cm wystający 12cm
- krawężnik betonowy wtopiony
- obrzeże betonowe 8x30cm
- linie parkingowe z kostki betonowej brukowej czarnej gr. 8cm
- ogrodzenie z siatki stalowej powlekanej tworzywem
- kanał deszczowy ze studniami rewizyjnymi
- studzienka wodościekowa betonowa
- wpust rynnowy (czyszczak) z rurą odprowadzającą

OBIEKT: PARKING DLA SAMOCHODÓW OSOBOWYCH W MILÓWCE

Budowa parkingu „parkuj i jedź” w Milówce
przy ul. Dworcowej

RYS. NR 2 PLAN SYTUACYJNY SKALA 1:500

INWESTOR: GMINA MILÓWKA

OPRACOWAŁ:
mgr inż. Marek Mieszczał
Uprawnienia budowlane do
projektowania bez ograniczeń
w specjalności drogowej.
Nr ewid. SLK/1899/POOD/07

NADZORY I PROJEKTY
mgr inż. Marek Mieszczał
KOCIFRZ KYCHWAŁOZKI
ul. Słoneczna 14 34-321 Łękawica
NIP 653-112-65-70