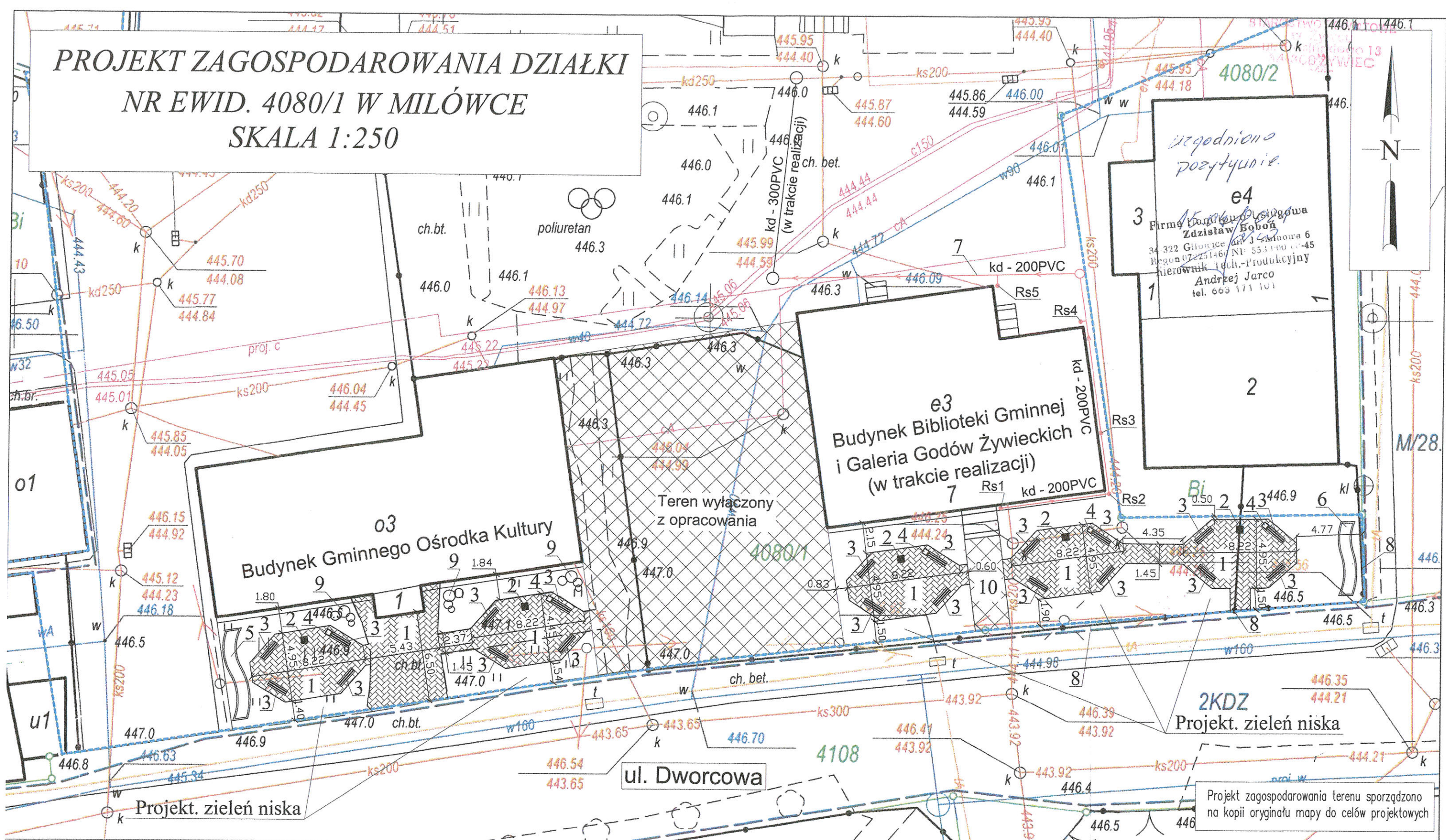


PROJEKT ZAGOSPODAROWANIA DZIAŁKI
NR EWID. 4080/1 W MIŁÓWCE
SKALA 1:250



LEGENDA:

- | | | |
|--------------------------------------|---------------------------------------|---|
| 1. Projektowana ścieżka dydaktyczna | 5. Istniejący pojemnik na zielen | 9. Istniejąca zielen do zachowania |
| 2. Projektowany fundament pod rzeźbę | 6. Projektowany pojemnik na zielen | 10. Dojście do budynku /teren wyłączony z oprac./ |
| 3. Projektowana ławka | 7. Projektowana kanalizacja deszczowa | |
| 4. Projektowany kosz na śmieci | 8. Istniejące ogrodzenie do rozbiórki | |
- Rs - rury spustowe podłączone do kd
 - - - - - Granica działki Inwestora
 (Granica opracowania)

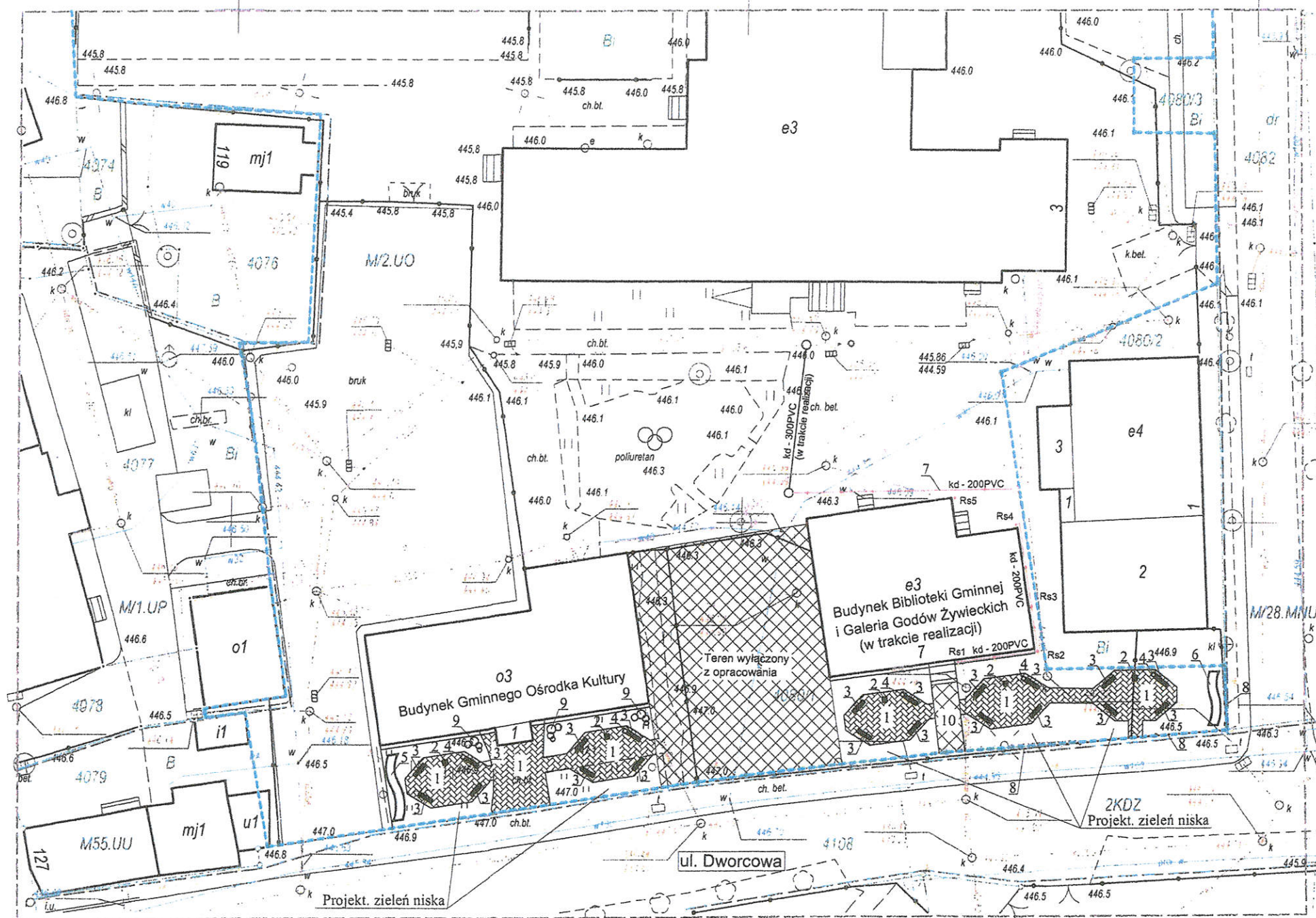
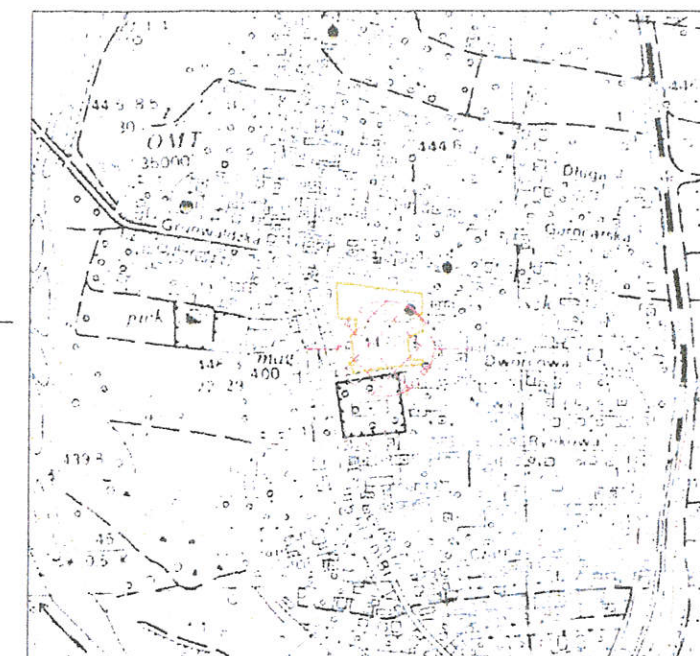
PROJEKT BUDOWLANY			
OBIEKT:	ŚCIEŻKA DYDAKTYCZNA PN: TRADYCJA DZIADÓW NOWOROCZNYCH NA ŻYWIECCZYŹNIE		
TREŚĆ:	PROJEKT ZAGOSPODAROWANIA TERENU		
INWESTOR:	GMINA MIŁÓWKA UL. JANA KAZIMIERZA 123, 34-360 MIŁÓWKA		
OPRACOWAŁ:	mgr inż. MARCIN KACIAK	SKALA:	1:250
Przebieg budowy i projektowania i kierowania robotami budowlanymi bez ograniczeń w specjalności konstrukcyjno-budowlanej Nr ewid. 17/98 B-B Nr wyw. SLK/0536/POK/04 Członek SOKB nr SLK/BO/0703/02		DATA:	MARZEC 2021
		NR RYS.	1

PROJEKT ZAGOSPODAROWANIA DZIAŁKI NR EWID. 4080/1 W MIŁÓWCE

Obręb ewidencyjny : 0003-MIŁÓWKA

STAROSTWO POWIATOWE
W ŻYWIECIE
ul. Kazimierza 123
34-360 ŻYWIEC

ORIENTACJA
SKALA 1:10000



LEGENDA:

1. Projektowana ścieżka dydaktyczna
 2. Projektowany fundament pod rzeźbę
 3. Projektowana ławka
 4. Projektowany kosz na śmieci
 5. Istniejący pojemnik na zielen
 6. Projektowany pojemnik na zielen
 7. Projektowana kanalizacja deszczowa
 8. Istniejące ogrodzenie do rozbiórki
 9. Istniejąca zielen do zachowania
 10. Dojście do budynku /teren wyłączony z oprac./
- Rs - rury spustowe podłączone do kd

--- Granica działki Inwestora
(Granica opracowania)

Projekt zagospodarowania terenu sporządzono
na kopii oryginału mapy do celów projektowych

Gminny Zakład
Gospodarki Komunalnej w Miłówce
ul. Jana Kazimierza 123
34-360 Miłówka
tel. 33 861 53 23 fax 33 963 76 00
NIP 553-251-19-27 Regon 243125393

Uzgodniono pozytywnie
w zakresie sieci wodociągowej
działki nr 4080/1
położonej w Miłówce
Miłówka, dnia 08.04.2021r.

KIEROWNIK
GMINNEGO ZAKŁADU
Gospodarki Komunalnej
Rafał Kąkol

Województwo: Śląskie
Powiat: Żywiecki
Gmina: Miłówka
Obręb: Miłówka
Sekcja mapy: 6.114.30.20.1.1

PROJEKT BUDOWLANY				
OBIEKT:	ŚCIEŻKA DYDAKTYCZNA PN: TRADYCJA DZIAŁÓW NOWOROCZNYCH NA ŻYWIECCZYŹNIE			
TREŚĆ:	PROJEKT ZAGOSPODAROWANIA TERENU			
INWESTOR:	GMINA MIŁÓWKA UL. JANA KAZIMIERZA 123, 34-360 MIŁÓWKA			
mgr inż. MAŁGORZATA KĄKOL opracowania budowlane i projektowania i kierowania robotami budowlanymi bez ograniczeń w specjalności konstrukcyjno-budowlanej dr ewid. 17/98 B-B Nr ewid. SLK/0536/POOK/04 Członek SIOIB nr SLK/BO/0703/02		SKALA	DATA	NR RYS
		1:500	MARZEC 2021	1

PROJEKT ZAGOSPODAROWANIA DZIAŁKI NR EWID. 4080/1 W MIŁÓWCE

Obręb ewidencyjny : 0003- MIŁÓWKA

Orange Polska S.A
Zarządzanie Zasobami Sieci i IT
Wydział Zarządzania Zasobami Infrastruktury
i Obsługi Klienta
ul. Żelazna 2. 40-851 Katowice

Nr uzgodnienia 17159/1854/21 dnia 14.04.2021

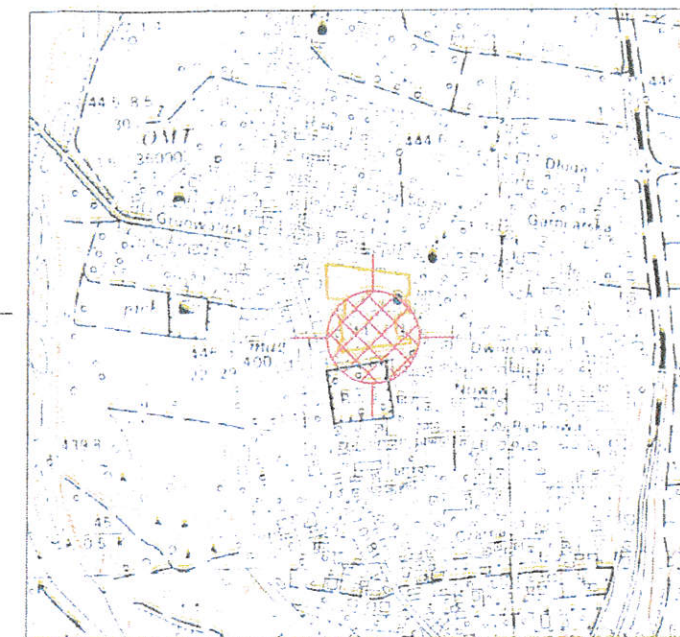
1. Przy skrzyżowaniach i zbliżeniach do 1 m od osi istniejącej infrastruktury Telekomunikacyjnej prace prowadzić ręcznie z zachowaniem szczególnej ostrożności zgodnie z obowiązującymi normami i przepisami techniczno-budowlanymi pod nadzorem właścicielskim przedstawiciela Orange Polska S.A
2. Przed planowanym rozpoczęciem robót należy wystąpić z wnioskiem o realizację nadzoru właścicielskiego wg. zasad prac na infrastrukturze Orange Polska S.A. podanych na stronie internetowej www.orange.pl/wniosekondzor
3. Każde wejście na infrastrukturę własności Orange Polska S.A. bez złożonego w/w wniosku, będzie traktowane jako nielegalne i zgłaszane do organów ścigania, Państwowego Inspektoratu Nadzoru Budowlanego z wszelkimi tego konsekwencjami.
4. W przypadku nie zastosowania się do w/w uwag całość kosztów związanych z usunięciem ewentualnych awarii oraz zabezpieczeniem istniejących urządzeń Telekomunikacyjnych poniesie Inwestor (Wykonawca)

Uwaga: sieć teletechniczna
Uzgodnienie jest ważne przez 12 miesięcy

W razie kolizji z linią słupową nadziemną należy w/w linię przebudować kosztem i staraniem Inwestora

Wiesław Tomaszewski
Wydział Ewidencji i Zarządzania
Danych o Infrastrukturze Katowice

ORIENTACJA
SKALA 1:10000




LEGENDA:

1. Projektowana ścieżka dydaktyczna
 2. Projektowany fundament pod rzeźbę
 3. Projektowana ławka
 4. Projektowany kosz na śmieci
 5. Istniejący pojemnik na zielen
 6. Projektowany pojemnik na zielen
 7. Projektowana kanalizacja deszczowa
 8. Istniejące ogrodzenie do rozbiórki
 9. Istniejąca zielen do zachowania
 10. Dojście do budynku /teren wyłączony z oprac./
- Rs - rury spustowe podłączone do kd

--- Granica działki Inwestora
(Granica opracowania)

Projekt zagospodarowania terenu sporządzono
na kopii oryginału mapy do celów projektowych

PROJEKT BUDOWLANY

OBIEKT:	ŚCIEŻKA DYDAKTYCZNA PN: TRADYCJA DZIADÓW NOWOROCZNYCH NA ŻYWIECCZYŹNIE		
TREŚĆ:	PROJEKT ZAGOSPODAROWANIA TERENU		
INWESTOR:	GMINA MIŁÓWKA UL. JANA KAZIMIERZA 123, 34-360 MIŁÓWKA		
OPRACOWAŁ:	SKALA	DATA	NR RYS
	1:500	MARZEC 2021	1

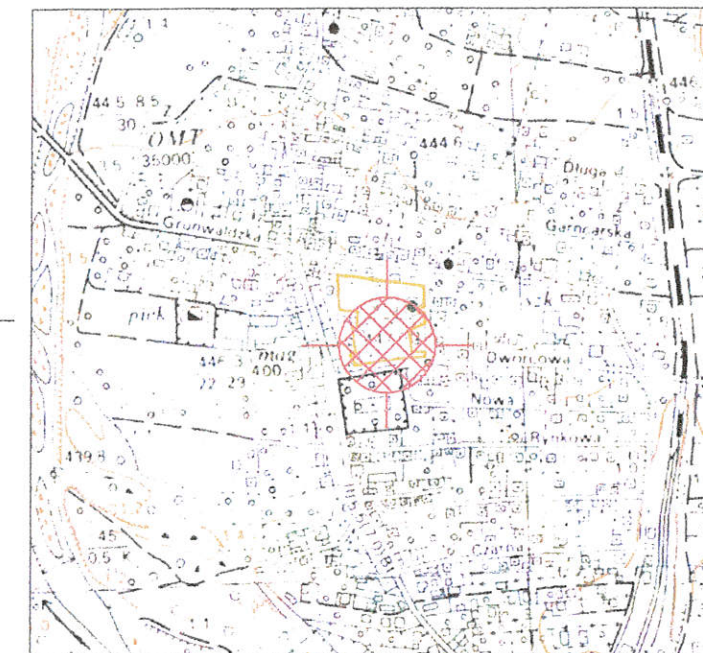
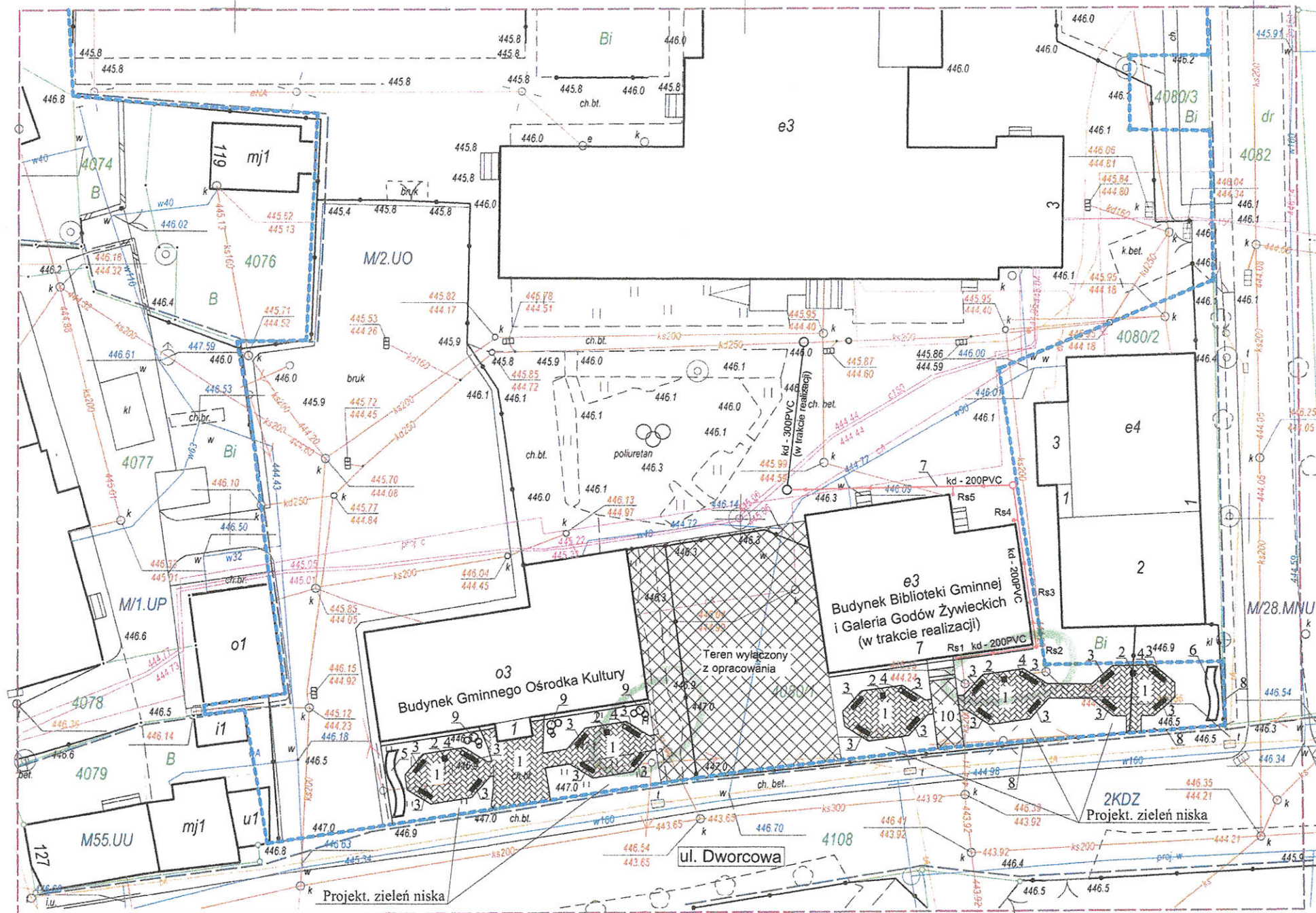
Województwo: Śląskie
Powiat: Żywiecki
Gmina: Miłówka
Obręb: Miłówka
Seksja mapy: 6.114.30.20.1.1

PROJEKT ZAGOSPODAROWANIA DZIAŁKI NR EWID. 4080/1 W MIŁÓWCE

STAROSTWO GMINNE
W ŻYWIECU
ul. Kazimierza 123
34-360 ŻYWIEC

ORIENTACJA
SKALA 1:10000

Obręb ewidencyjny: 0003-MIŁÓWKA



LEGENDA:

1. Projektowana ścieżka dydaktyczna
 2. Projektowany fundament pod rzeźbę
 3. Projektowana ławka
 4. Projektowany kosz na śmieci
 5. Istniejący pojemnik na zieleni
 6. Projektowany pojemnik na zieleni
 7. Projektowana kanalizacja deszczowa
 8. Istniejące ogrodzenie do rozbiórki
 9. Istniejąca zieleni do zachowania
 10. Dojście do budynku /teren wyłączony z oprac./
- Rs - rury spustowe podłączone do kd

--- Granica działki Inwestora
(Granica opracowania)

Projekt zagospodarowania terenu sporządzono
na kopii oryginału mapy do celów projektowych

PROJEKT BUDOWLANY

OBIEKT:	ŚCIEŻKA DYDAKTYCZNA PN: TRADYCJA DZIAŁÓW NOWOROCZNYCH NA ŻYWIECCZYŹNIE
TREŚĆ:	PROJEKT ZAGOSPODAROWANIA TERENU
INWESTOR:	GMINA MIŁÓWKA UL. JANA KAZIMIERZA 123, 34-360 MIŁÓWKA
OPRACOWAŁ:	mgr inż. MAREK MILIAR
SKALA:	1:500
DATA:	MARZEC 2021
NR RYS:	1

Uprawnienia zawodowe projektanta
i kierownika robót budowlanych
bez ograniczeń w specjalności
konstrukcyjno-budowlanej
Nr ewid. 17/98 B-B Nr ewid. 17/0536/POOK/04
Członek S.O.I.B nr 514/BO/0703/02

Boskid-Ekosystem
S.P.A. z o.o.
34-350 Węgierska Górka
tel./fax 34-864-02-24
NIP 553-21-06-408

UPOWAŻNIONA do uzgadniania
i wydawania warunków technicznych
w zakresie sieci wodociągowej
i kanalizacyjnej

Natalia Szczołka

Ciepina, 12.04.2021
Projekt zagospodarowania
terenu
pismem
BES/WK/SM/04/21/583/488

Województwo: Śląskie
Powiat: Żywiecki
Gmina: Miłówka
Obręb: Miłówka
Seksja mapy: 6.114.30.20.1.1

PROJEKT ZAGOSPODAROWANIA DZIAŁKI NR EWID. 4080/1 W MIŁÓWCE

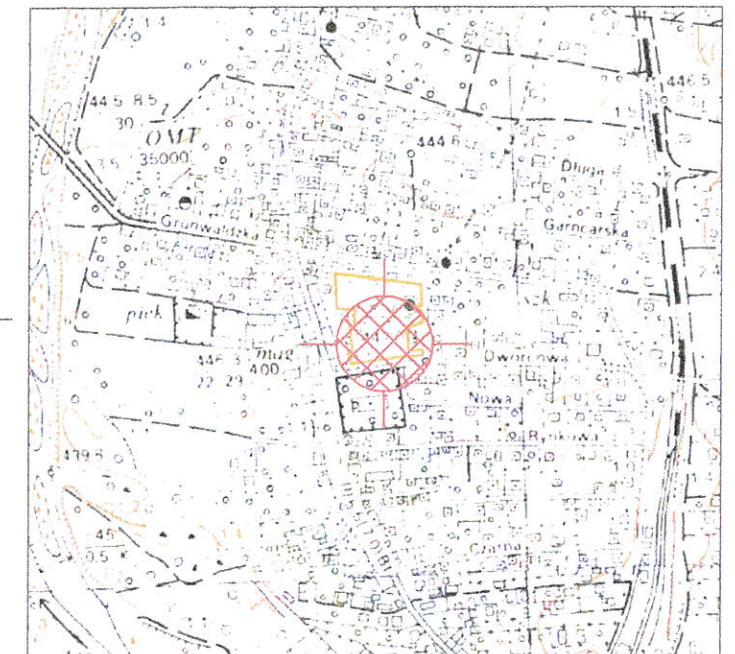
Obręb ewidencyjny : 0003- MIŁÓWKA

Legenda:

- Linie kablowe WN
- Linie napowietrzne WN
- Linie kablowe SN
- Linie napowietrzne SN
- Linie kablowe nN
- Linie napowietrzne nN
- Linie kablowe oświetleniowe
- Linie napowietrzne oświetleniowe
- Linie kablowe teletechniczne
- Linie napowietrzne teletechniczne
- Przebieg linii naniesiono orientacyjnie.

ORIENTACJA

SKALA 1:10000

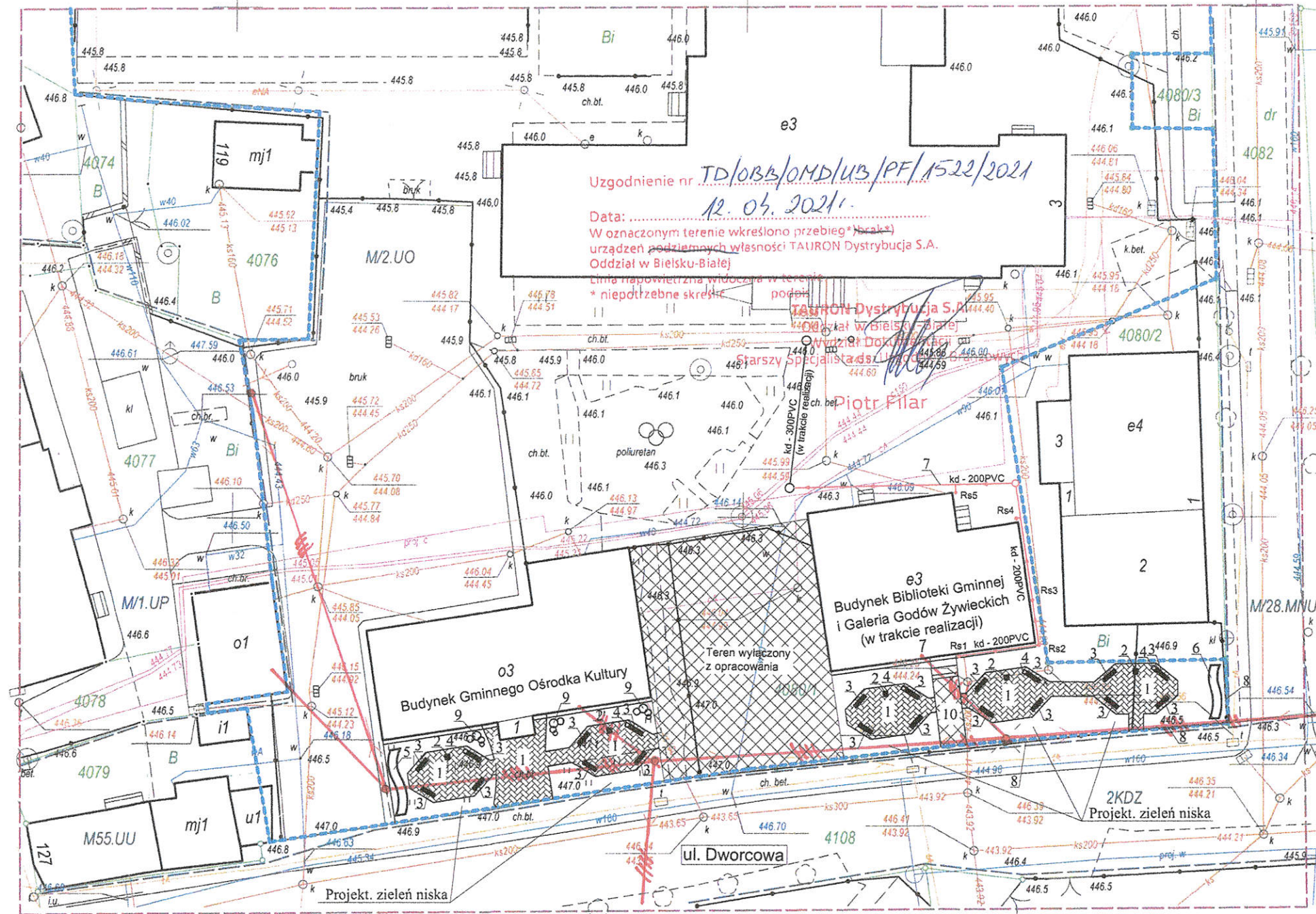


LEGENDA:

1. Projektowana ścieżka dydaktyczna
 2. Projektowany fundament pod rzeźbę
 3. Projektowana ławka
 4. Projektowany kosz na śmieci
 5. Istniejący pojemnik na zielen
 6. Projektowany pojemnik na zielen
 7. Projektowana kanalizacja deszczowa
 8. Istniejące ogrodzenie do rozbiórki
 9. Istniejąca zielen do zachowania
 10. Dojście do budynku /teren wyłączony z oprac./
- Rs - rury spustowe podłączone do kd

--- Granica działki Inwestora
(Granica opracowania)

Projekt zagospodarowania terenu sporządzono
na kopii oryginału mapy do celów projektowych



Przed przystąpieniem do prac w odległości mniejszej niż:
3m od skrajnych przewodów linii napowietrznych nN,
10m od skrajnych przewodów linii napowietrznych SN,
15m od skrajnych przewodów linii napowietrznych WN,
należy uzgodnić bezpieczne metody pracy ze Spółką
eksploatującą sieć. Odległości powyższe dotyczą również użycia
dźwigni, licząc odległość od najdalej wysuniętej części maszyny
do skrajnego przewodu. Prace ziemne należy prowadzić w ten
sposób, aby nie naruszać ustojów słupów linii jw., inaczej będą
musiały być odbudowane kosztem i staraniem winnego
ich uszkodzenia.

Naniesione trasy urządzeń energetycznych
i teletechnicznych są orientacyjne i nie oznaczają
wyrażenia zgody na wykonywanie robót ziemnych.
Za wyjątkiem na bezpieczeństwo osób i mienia,
w przypadku kolizji lub skrzyżowań z istniejącą siecią
energetyczną, w terminie 14 dni przed
przystąpieniem do robót wskazane jest wystąpić do Spółki
eksploatującej sieć o odpłatny nadzór branżowy
oraz wykonać ręczne przekopy kontrolne celem ustalenia
dokładnej trasy kabli. Sieć napowietrzna nN należy
zaintensyfikować we własnym zakresie.
Uzgodnienie jest ważne 2 lata od daty wystawienia.

Województwo: Śląskie
Powiat: Żywiecki
Gmina: Miłówka
Obręb: Miłówka
Seksja mapy: 6.114.30.20.1.1

PROJEKT BUDOWLANY

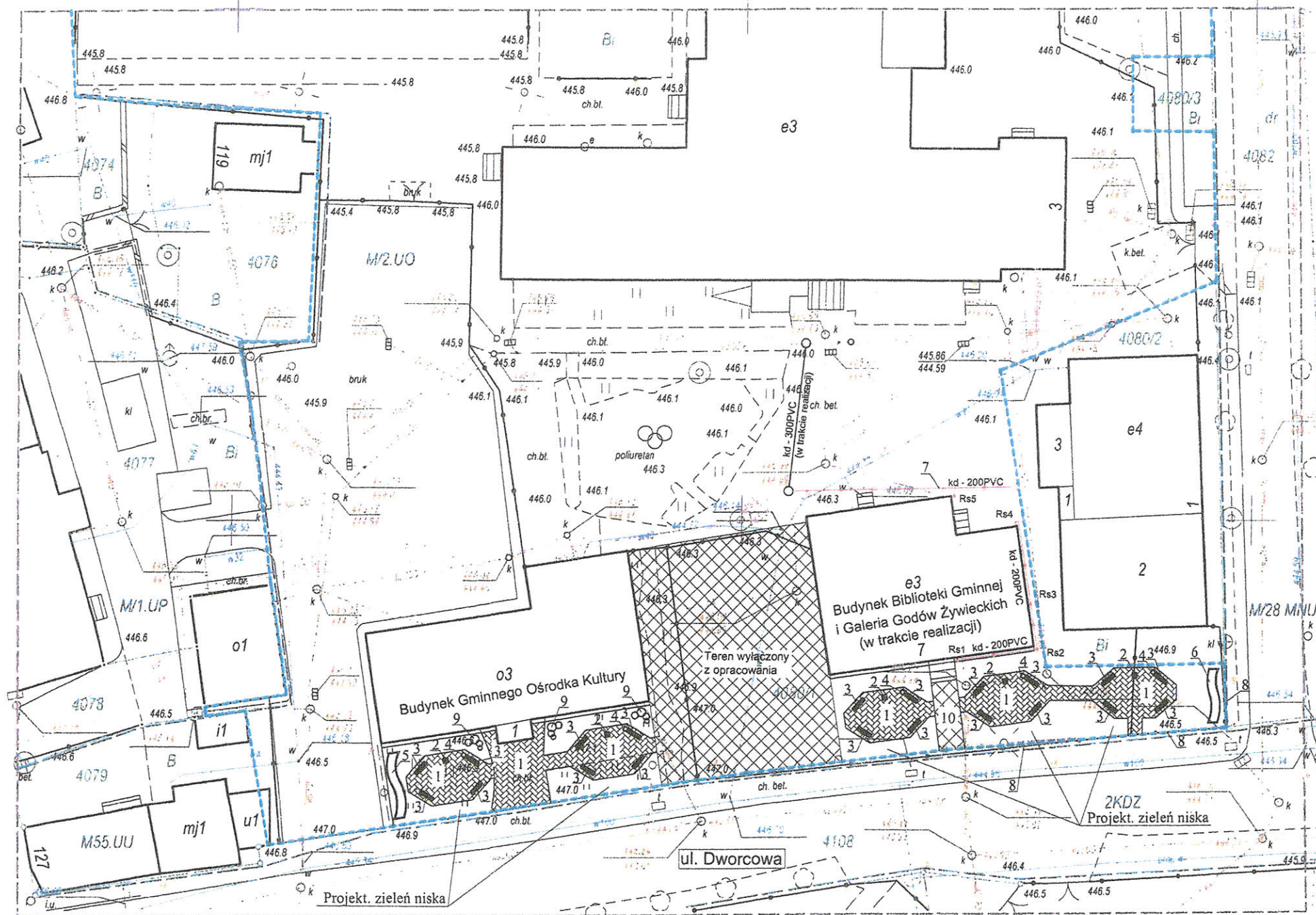
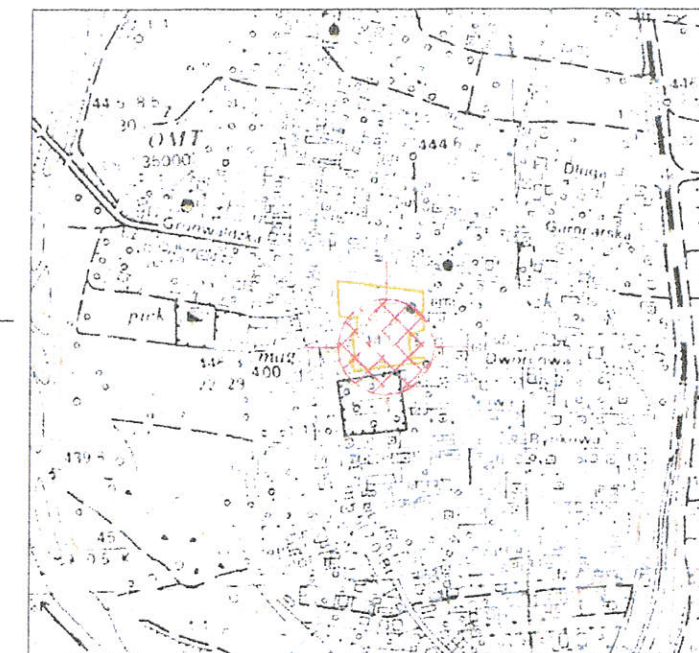

OBIEKT:	ŚCIEŻKA DYDAKTYCZNA PN: TRADYCJA DZIADÓW NOWOROCZNYCH NA ŻYWIECCZYŹNIE			
TREŚĆ:	PROJEKT ZAGOSPODAROWANIA TERENU			
INWESTOR:	GMINA MIŁÓWKA UL. JANA KAZIMIERZA 123, 34-360 MIŁÓWKA			
mgr inż. MARCIN MIŁOCHA Przebieg linii naniesiono orientacyjnie. Kierownictwo robót budowlanych bez ograniczeń w specjalności konstrukcyjno-budowlanej Nr ewid. 17/98 B-B Nr ewid. 56/K/0536/P00K/04 Członek SOIB nr 56/K/BO/0703/02		SKALA	DATA	NR RYS.
		1:500	MARZEC 2021	1

PROJEKT ZAGOSPODAROWANIA DZIAŁKI NR EWID. 4080/1 W MIŁÓWCE

Obręb ewidencyjny : 0003-MIŁÓWKA

STAROSTWO MIŁÓWCKIE
ul. Krowczyńska 13
34-600 ŻYWIEC

ORIENTACJA
SKALA 1:10000



LEGENDA:

1. Projektowana ścieżka dydaktyczna
 2. Projektowany fundament pod rzeźbę
 3. Projektowana ławka
 4. Projektowany kosz na śmieci
 5. Istniejący pojemnik na zieleni
 6. Projektowany pojemnik na zieleni
 7. Projektowana kanalizacja deszczowa
 8. Istniejące ogrodzenie do rozbiórki
 9. Istniejąca zieleni do zachowania
 10. Dojście do budynku /teren wyłączony z oprac./
- Rs - rury spustowe podłączone do kd
--- - Granica działki Inwestora
(Granica opracowania)

Projekt zagospodarowania terenu sporządzono
na kopii oryginału mapy do celów projektowych

POWIATOWY ZARZĄD DRÓG
W ŻYWCU

34-300 ŻYWIEC, ul. Leśniana 102a
tel. 33-862-05-72, 33-862-05-73

Wzrostki nie ma!
Pow. 4500 m. 20.13.14
2 dn. 19.04.2021
Wzrostki

Województwo: Śląskie
Powiat: Żywiecki
Gmina: Miłówka
Obręb: Miłówka
Seksja mapy: 6.114.30.20.1.1

PROJEKT BUDOWLANY

OBIEKT:	ŚCIEŻKA DYDAKTYCZNA PN: TRADYCJA DZIADÓW NOWOROCZNYCH NA ŻYWIECCZYŹNIE				
TREŚĆ:	PROJEKT ZAGOSPODAROWANIA TERENU				
INWESTOR:	GMINA MIŁÓWKA UL. JANA KAZIMIERZA 123, 34-360 MIŁÓWKA				
mgr inż. MAREK KACIAR Inżynieria budowlana, projektowanie kierowania robotami budowlanymi bez ograniczeń w sferze działalności konstrukcyjno-budowlanej Nr ewid. 17/98 B-B Nr ewid. SLK/0536/PDOK/0-1 Członek SOH nr SK K/BO/0703/02		OPRACOWAŁ	SKALA	DATA	NR RYS
			1:500	MARZEC 2021	1

mgr inż. M. A. K.
i kierowania robotami i prowadzonymi
bez ograniczeń w specjalności
konstrukcyjno-budowlanej
Nr ewid. 17/98 B-8 Nr ewid. SLK/0536/PDOK/04
Członek SOKB nr SK/BO/0703/02