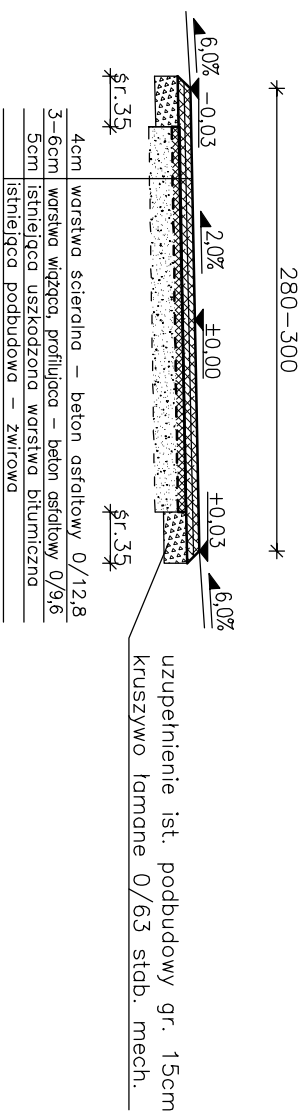


PRZEKRÓJ TYPOWY DROGI

OD KM 0+048 - 0+079 i ZJAZDÓW

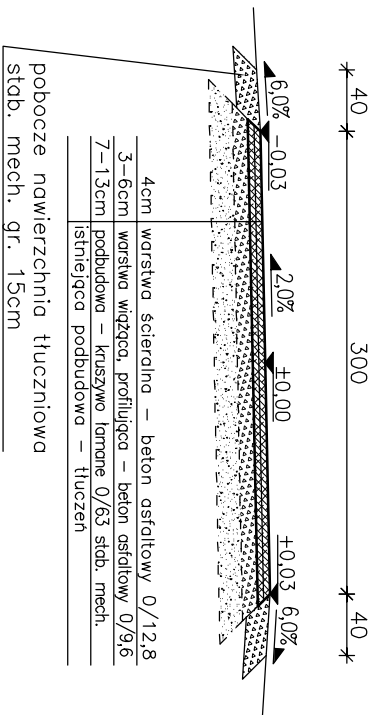
Skala 1:50



PRZEKRÓJ TYPOWY DROGI

OD KM 0+079 - 0+127

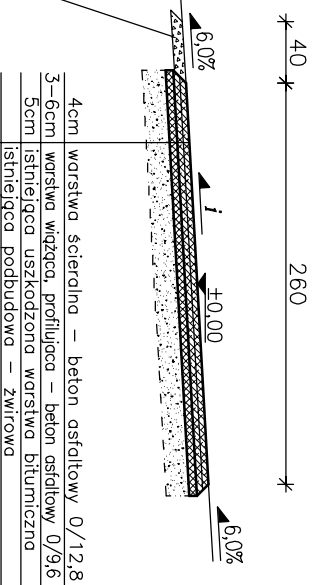
Skala 1:50



PRZEKRÓJ TYPOWY DROGI

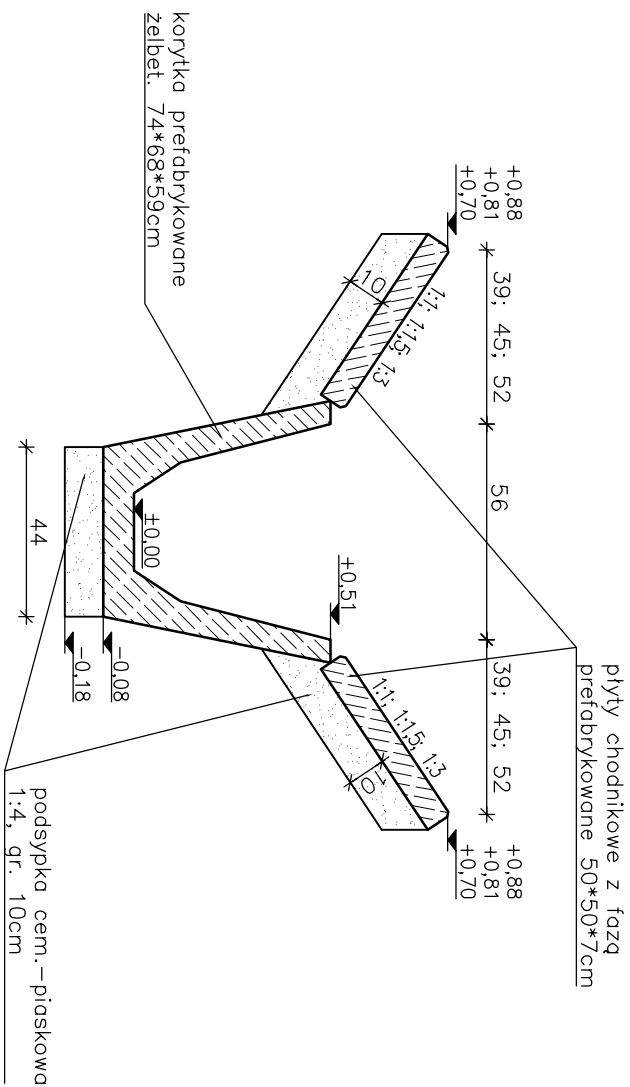
OD KM 0+127 - 0+142

Skala 1:50



PRZEKRÓJ TYPOWY POTOKU

Skala 1:20



UWAGI:

1. ***i*** – zgodnie z pochyleniem nawierzchni na przekrojach charakterystycznych.
2. Nachylenie płyt chodnikowych zgodnie z pochyleniem na przekrojach charakterystycznych

Zakład Remontowo-Budowlany "BUDROMOST" Las, ul. Zakopiańska 64, 34-323 Ślemień			
Inwestor	GINIA MILIŒKA 34-360 Miłówka, ul. Jana Kazimierza 123	Data	08.2013
Inwestycja	REMONT DROGI GMINNEJ OBOK WOJCIUCHOWEGO POTOKU W SZAREM W KM 0+048 – 0+142		
Projektant	mgr inż. Lech Marcisz		
Sprawdził	inż. Jan Sobaniak		
Opracowanie	inż. Tadeusz Bogdol		
Skala	Temat	REMONT – PRZEKROJE TYPOWE	Nr rys.
1:20 1:50	rysunku	DROGI, POTOKU	12