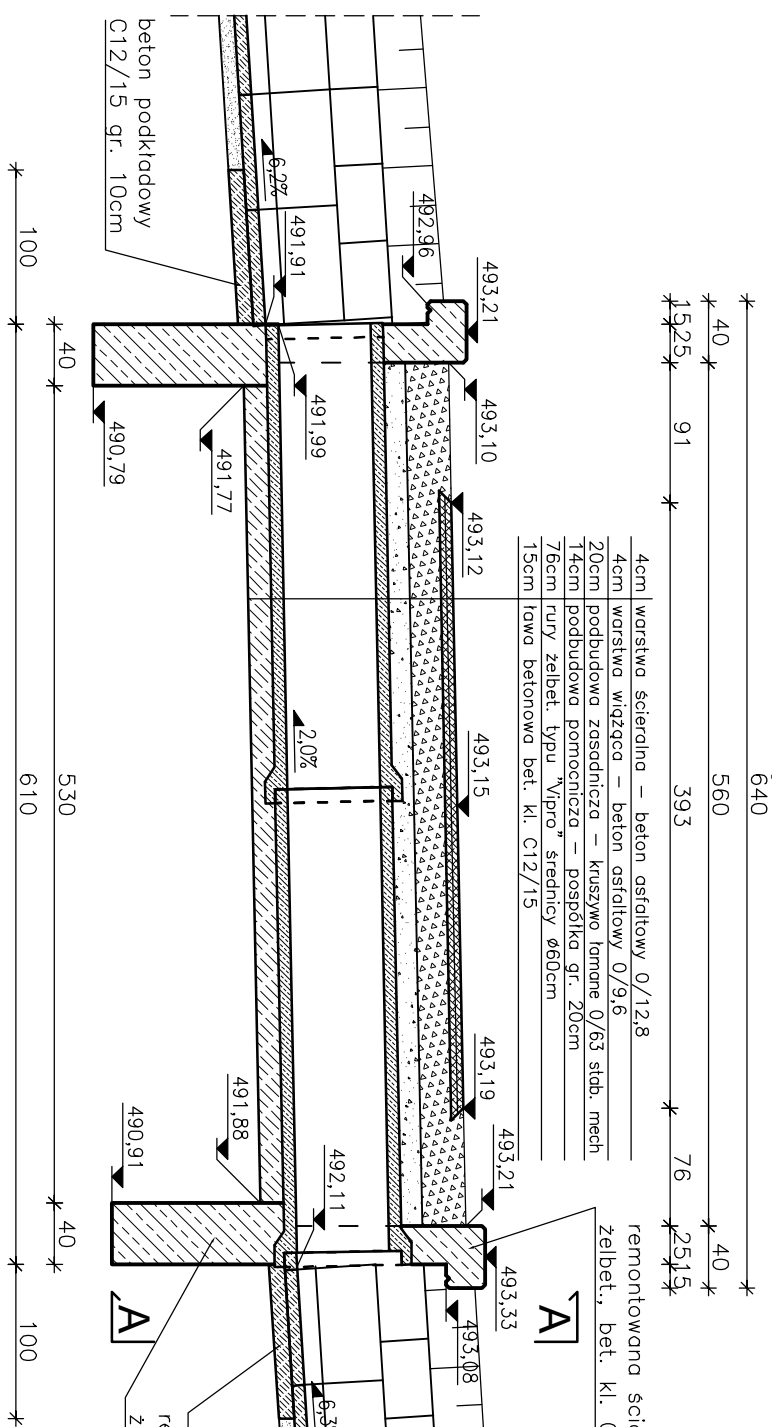
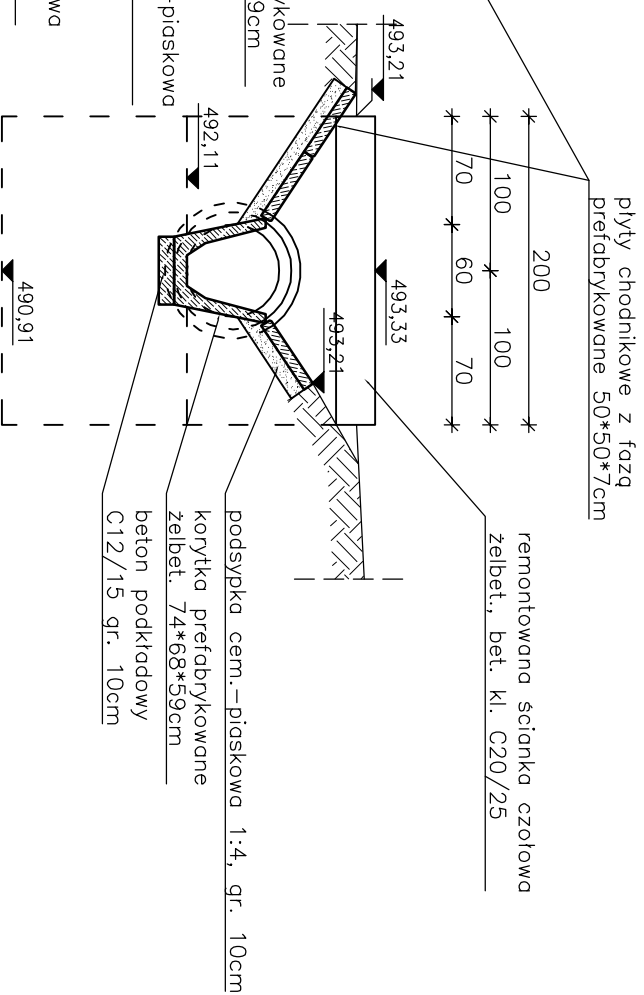


## PRZEKRÓJ PODŁUŻNY

# Przepust nr 2



PRZEKRÓJ A-A



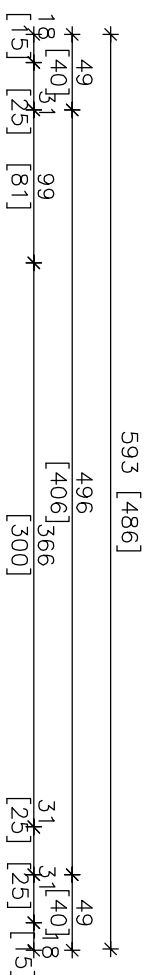
**PRZEKRÓJ POPRZECZNY**

# Przepust nr 1 i 2



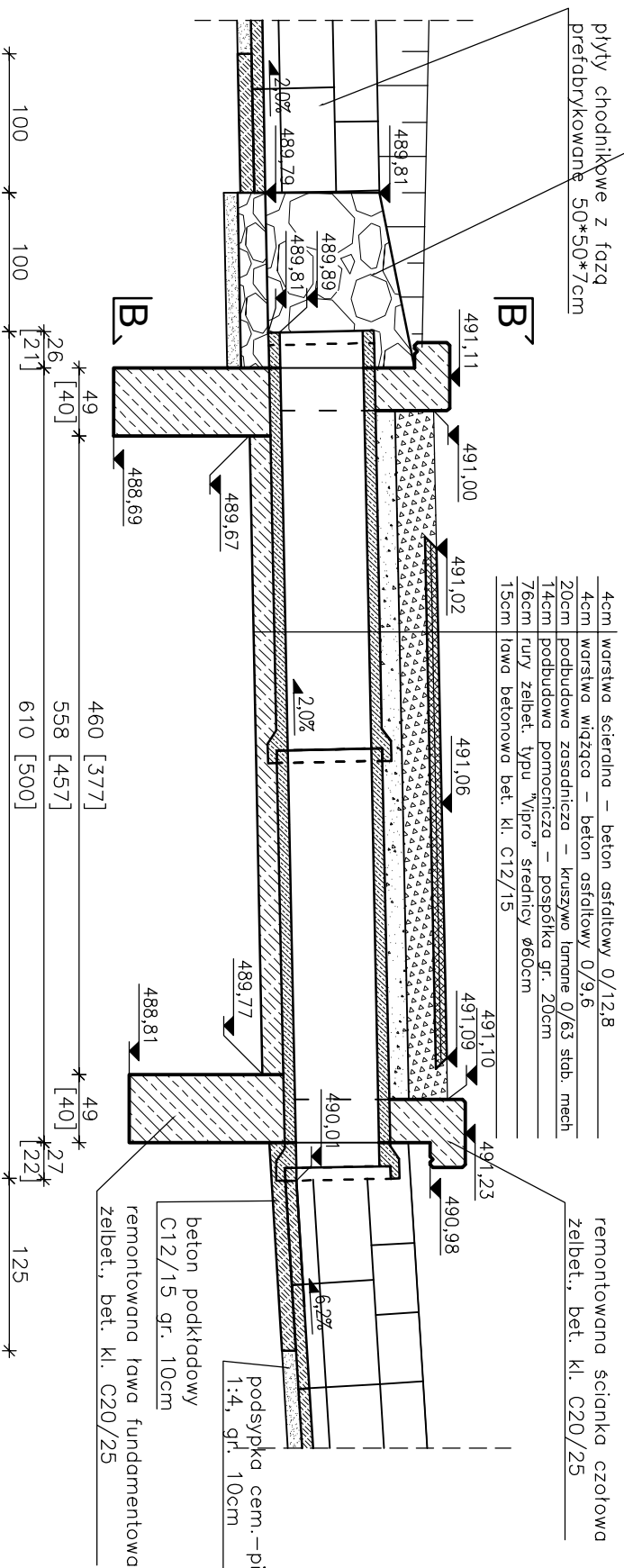
## PRZEKRÓJ PODŁUŻNY

# Przepust nr 1

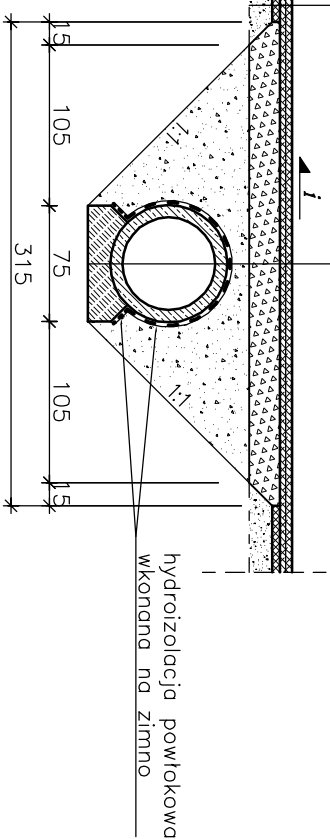


umocnienie powierzchni wylotu  
bruk bet.-kamienny gr. 20cm  
na podsypce cem.-piaskowej gr. 10cm

~~plyty chodnikowe z fazq  
prefabrykowane 50\*50\*7cm~~



## PRZEKRÓJ B - B



hydroizolacja powłokowa  
wkonana na zimno

umocnienie powierzchni wyotu  
bruk bet.–kamienny gr. 20cm  
na podsypane cem.–piaskowej gr. 10cm

UWAGI:

- **i** – zgodnie z pochyleniem nawierzchni.

Zakład Remontowo-Budowlany "BUDROMOST" Las, ul. Zakopiańska 64, 34-323 Ślemień		
Inwestor	GINIA MILÓWKWA 34-360 Miłówka, ul. Jana Kazimierza 123	Data 08.2013
Inwestycja	REMONT DROGI GMINNEJ OBOK WOJCIUCHOWEGO POTOKU W SZAREM W KM 0+048 – 0+142	
Projektant	mgr inż. Lech Marcisz	
Sprawdził	inż. Jan Sobaniak	
Opracowanie	inż. Józefusz Bogdał	
Skala 1:50	Temat rysunku	REMONT PRZEBUDOWY PRZEPUSTÓW 13