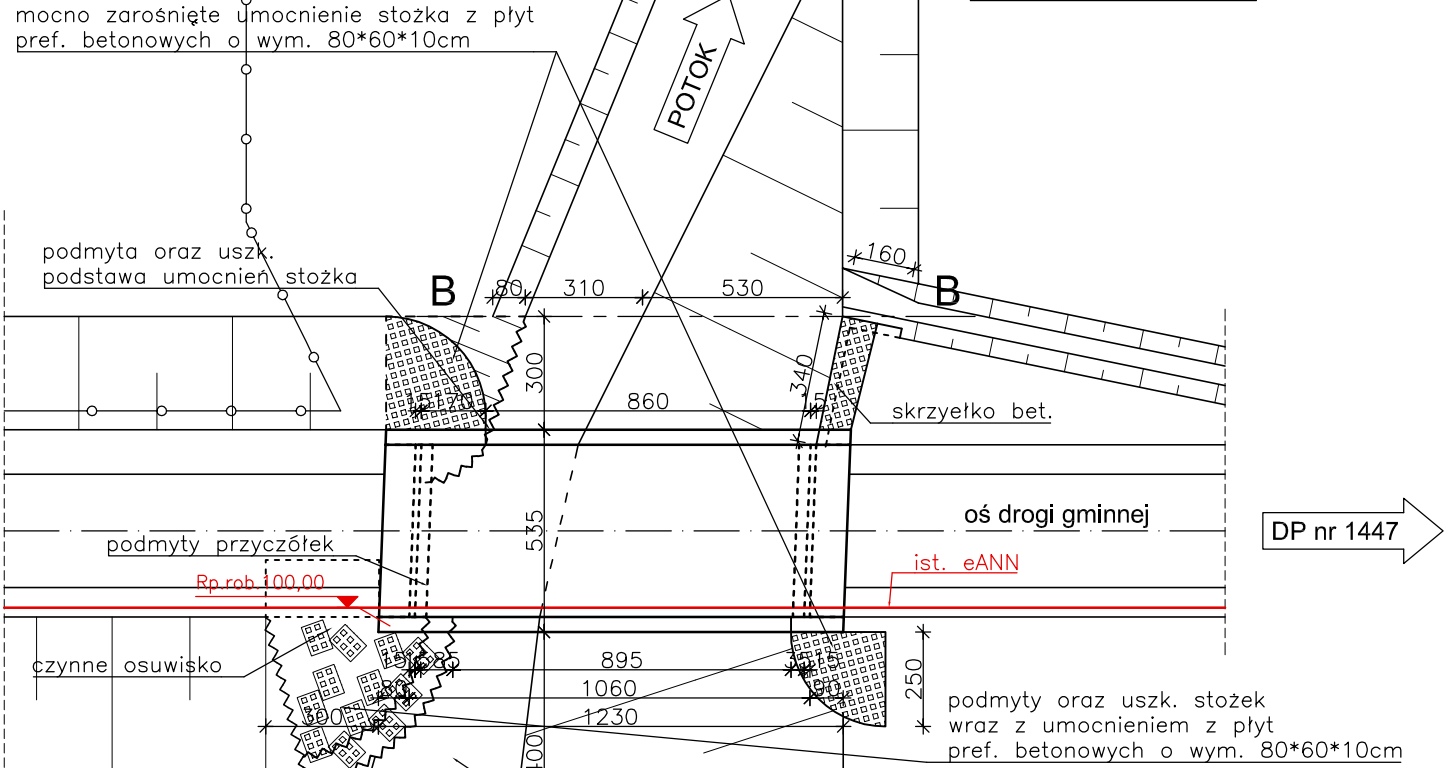
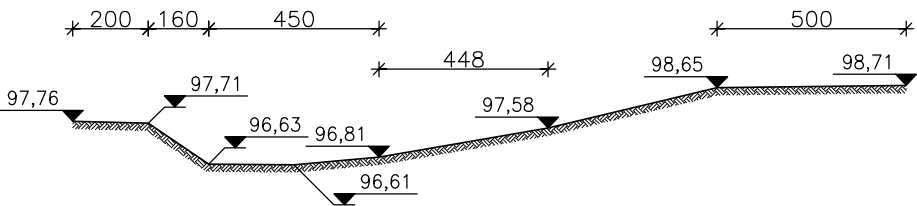


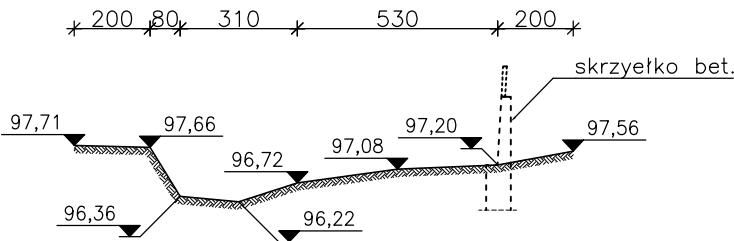
RZUT Z GÓRY



PRZEKRÓJ A - A



PRZEKRÓJ B - B



nagromadzony żwir rzeczny kierujący nurt rzeki w str. lewego przyczółka i brzegu

meander wklęsły

Zakład Remontowo-Budowlany "BUDROMOST" Las, ul. Zakopiańska 64, 34-323 Ślemień			
Inwestor	GMINA MIŁÓWKA 34–360 Miłówka, ul. Jana Kazimierza 123		Data 07.2014
Inwestycja	ODBUDOWA MOSTU W CIĄGU DROGI GMINNEJ „CZERNA” W LALIKACH W KM 0+117 POPRZECZ ODBUDOWE PRZYCZÓŁKÓW MOSTU		
Projektant	mgr inż. Lech Marcisz		
Sprawdził	inż. Jan Sobaniak		
Opracowanie	inż. Tadeusz Bogdał		
Skala 1:200	Temat rysunku	INWENTARYZACJA RZUT Z GÓRY	Nr rys. 4