

EWID2000

Miejsce i data: Żywiec, 03⁴ lipiec 2014

Starosta Żywiecki
ul. Krasińskiego 13
34-300 Żywiec

GINA MILÓWKA NIP: 553-23-17-964
34-360 Milówka ul. Jana Kazimierza 123

Wasz znak: - z dnia: 2014.06.24

Wniosek nr 6630.360/2014 z dnia 2014.06.30

OPINIA GKN I 6630.360/2014

Na podstawie art. 28 ust.1 ustawy z dnia 17 maja 1989 r. - Prawo geodezyjne i kartograficzne (Dz. U. z 2000 r. Nr 100, poz. 1086 i Nr 120, poz. 1268), § 11 ust 1 rozporządzenia Ministra Rozwoju Regionalnego i Budownictwa z dnia 2 kwietnia 2001 r. w sprawie geodezyjnej ewidencji sieci uzbrojenia terenu oraz zespołów uzgadniania dokumentacji projektowej (Dz. U. z 2001 r. Nr 38, poz. 455) oraz Zarządzenia Starosty Żywieckiego z dnia 15 października 2001 r. Nr 90/2001 - Zespół Uzgadniania Dokumentacji Projektowej

UZGADNIA

Przylącze elektroenergetyczne oraz oświetlenie skateparku przy gimnazjum przy ul. Sportowa.

Lokalizacja obiektu: Milówka, dz.: 4138/1, 4138/8, 4211.

Inwestor realizowanego obiektu: GMINA MILÓWKA
34-360 Milówka ul. Jana Kazimierza 123

UWAGI I ZALECENIA do opinii GKN I. 6630.360/2014

Uzgodnienie zachowuje ważność przez okres 3 lat od dnia wydania opinii w sprawie uzgodnienia usytuowania projektowanych sieci uzbrojenia terenu, z zastrzeżeniem jak poniżej.

Uzgodnienie traci ważność w przypadku, gdy inwestor albo organy administracji architektoniczno-budowlanej lub nadzoru budowlanego powiadomią zespół o utracie ważności, zmianie lub uchyleniu decyzji o warunkach zabudowy i zagospodarowania terenu, zatwierdzeniu projektu budowlanego oraz pozwoleniu na budowę.

Nie wyklucza się istnienia w terenie innych nie wykazanych na mapie urządzeń podziemnych, które nie były zgłoszone do inwentaryzacji lub, o których brak jest informacji w instytucjach branżowych.

Po zrealizowaniu, przed zasypaniem uzbrojenia podziemnego należy zlecić jednostce wykonawstwa geodezyjnego wykonanie inwentaryzacji powykonawczej.

Wszelkie prace należy wykonać zgodnie z przepisami BHP.

W przypadku uszkodzenia lub zniszczenia punktów geodezyjnych prawnie chronionych przy realizacji inwestycji, Inwestor zobowiązany jest na własny koszt do ich odtworzenia.

Integralną część niniejszego uzgodnienia stanowią mapy z uwidocznionym projektem inwestycji

Sporządził: 2014.07.02
Miroslaw Mozdzen Przewodniczący Zespołu Uzgadniania Dokumentacji Projektowej

Miejsce i data: **Żywiec, dn. 3 lipca 2014 r.**

Załącznik do protokołu nr **6630.360/2014** z dnia: **02.07.2014**

SKŁAD ORAZ UWAGI ZESPOŁU UZGADNIANIA DOKUMENTACJI PROJEKTOWEJ

Temat: **Przyłącze elektroenergetyczne oraz oświetlenie skateparku przy gimnazjum przy ul. Sportowa.**

Lp.	Nazwa instytucji	Uwagi uzgadniającego	
1	NETIA S.A. Dział Utrzymania Usług Okręg Południowy 40-265 Katowice, ul. Murckowska 18	Bez uwag	
2	POWIATOWY INSPEKTOR NADZORU BUDOWLANEGO 34-300 Żywiec ulica Bracka 30	Bez uwag	
3	POWIATOWY ZARZĄD DRÓG 34-300 Żywiec ulica Leśnianka 102A	Bez uwag	
4	WYDZIAŁ BUDOWNICTWA I ARCHITEKTURY - STAROSTWO POWIATOWE W ŻYWCU 34-300 Żywiec ulica Krasińskiego 13	Uzgodnić z administratorami kolidujących sieci uzbrojenia terenu. Zachować odległości obiektów od terenów leśnych zgodnie z właściwymi przepisami.	
5	WYDZIAŁ GEODEZJI, KARTOGRAFII I GOSPODARKI NIERUCHOMOŚCIAMI - SP ŻYWIEC 34-300 Żywiec ulica Krasińskiego 13	Projekt sporządzono na mapie do celów projektowych powstałej na bazie aktualnej mapy zasadniczej, zaktualizowanej w obszarze projektowania pomiarem; operat P.2417.2014.1358, przyjęty do zasobu geodezyjnego w dniu 12.05.2014r.	
U W A G I			

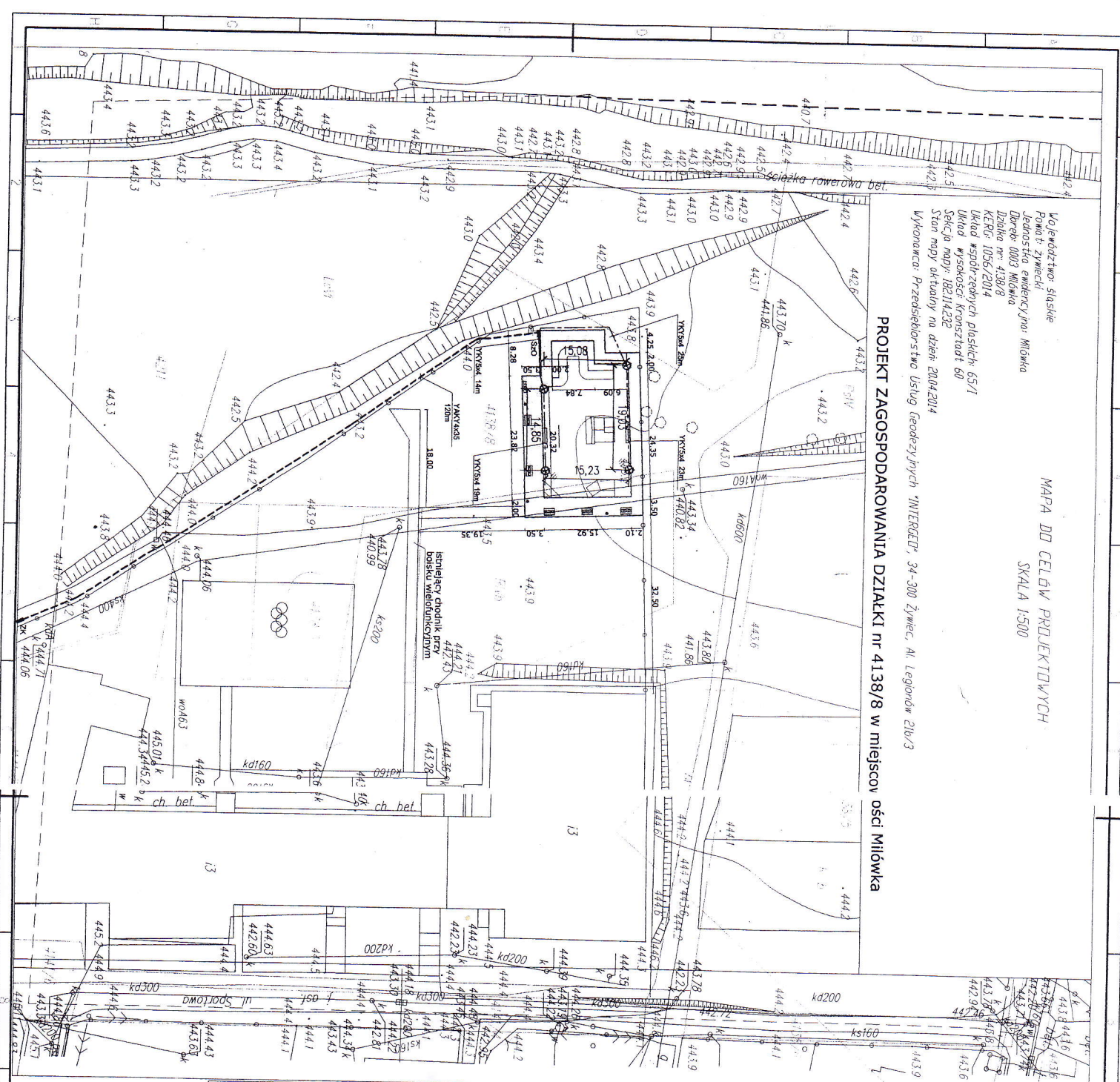
Sporządził: **Mirosław Możdżeń**

ZŁP. STAROSTY
Mirosław Możdżeń
mgr inż. **Mirosław Możdżeń**
PRZEWODNICZĄCY ZESPOŁU
UZGADNIANIA DOKUMENTACJI PROJEKTOWEJ












MAPA DO CELÓW PROJEKTOWYCH
SKALA 1:500

PROJEKT ZAGOSPODAROWANIA DZIAŁKI nr 4138/8 w miejscowości Miłówka

Układ współrzędnych płaskich: 65/1
Układ wysokości: Kronsztadt 60
Sekcja mapy: 182.114.232
Stan mapy aktualny na dzień: 20.04.2014
Wykonawca: Przedsiębiorstwo Usług i



LEGENDA

	pojektowane piwa bezcukrowa skaptaratu
	pojektowane chodnik - szerokość 3,50 [m] i 2,00 [m]
	pojektowane lawki dwustronne z oparciem - 5 [str.]
	pojektowane stoiki na rowery - 3 [str.]
	pojektowane kosze na smieci - 3 [str.]
	smieciarki zieleni
	smieciarki ogrodnicze
	budynki gimnazjum im. Jana Pawla II
	smieciarki chodnik przy boisku wielofunkcyjnym
	smieciarka sieci wodociagowa WO&O
	smieciarka sieci kanalizacyjnej sanitarnie i&so

WEWNĘTRZNA LINIA ZASILAJĄCA					
Lp	Oznaczenia	Wysszczególnienie	Dane techn.	przebieg, typ światła, typ osłony	ilość
1	⊗	- źródło LED - 48xDioda XP-G barwy neutralnej S - Ship oświetleniowy parkowy - stelaż sześciokątny z wnęką na tabliczkę słupową 10x12x500 mm - fundament - tabliczka słupowa	~ 5 m 60W 6624 lm	-S-50 -F100/200 -TB1x25	kpl 4
2	---	LK - linia kablowa oświetlenia terenu	0,6/1,0 kV	YKY5x4	81
3	---	KZ - WLZ - wewnętrzna linia kablowa zasilająca pod złącza kablowego ZK do SZO	0,6/1,0 kV	YAKY4x35	120m
4	↳ SZO	SZO - szafka zasilania oświetlenia			1 kpl
5	⊗	Uziemienie - podnieszka Fezn 25x4 - uzium pionowy Fezn fl 20			3x6m 3x6m
6	↳ ZK	ZK - złącza kablowe istniejące	25A, 400V, istn.		1 kpl

Łopatowski
Doradztwo Budowlane

Natzyony i Doradztwo Budowlane - Grzegorz Łopatowski
83 - 140 Gniezno, ul. Wielka 18/19
e-mail: grzegorz.łopatowski@mp.pl
tel.: 601-947-004, 726-001-8444 tel. biuro 507-707-343

Rodzaj opracowania	Urządzenia elektryczne oświetlenia terenu parku: Lokalizacja szpru oświetleniowej, stupów i linii kablowych na 0,4 kV
biuro w Nowem: ul. Tczewska 34	

2011	Stalwart	2011	Stalwart
------	----------	------	----------

Obiekt
działka geodezyjna nr 4138/8, obręb Miłówka

Investor	Galina Milkovits	1.50
----------	------------------	------

ul. Jana Kazimierza 123, 34-360 Miłówka

mgr inż. Józef Czajkowski UAN-TV/8346/128/TC/86

mgr inż. Roman Gutziński upr. WBPP-NB-7210/180/81

mgr inż. Stanisław Konradzi upr. 1167Gd/73

Opracował	mgr inż. Piotr Łopatowski	
-----------	---------------------------	---

1

STAROSTA ŻYWIĘKI

Na podstawie art. 28 ust. 1 ustawy z dnia 17 maja 1989 r. – Prawo geodezyjne i kartograficzne (Dz. U. z 2000 r. Nr 100, poz. 1086 i Nr 120, poz. 1268) uzgodniono i kartografowanie przewidywanych sieci uzbrojenia terenu.

Impone elektroenergetice over omietenie
skatepartiei pe punerile pe al. Sportovici

organizacji powoławczej przez jednostki uprawnione do wykonywania prac geodezyjnych.

W razie niezgodności realizacji sieci uzbrojenia terenu z uzgodnionym projektem geodezyjnym, inwestor zobowiązany jest przedłożyć mapę z wynikami pomiarów powykonawczych inwestycji i zaktualizacji architektoniczno-budowlanej.

Uzgodnienie usuwania projektowanych sieci uzbrojenia terenu zachowuje ważność przez okres 3 lat od dnia wydania opinii w sprawie uzgadniania usuwania projektowanych sieci uzbrojenia terenu.

Ministra Rozwoju Regionalnego i Budownictwa z dnia 2 kwietnia 2001 r. w sprawie geodezyjnej ewidencji sieci uzbrojenia terenu oraz zespołów uzgadniania dokumentacji projektowanych sieci uzbrojenia terenu.

[illegible]

BRIDGES

~~25-575-7014~~

07 JIP 2014

GKN I 6630-360/2014

GKN I 6630-360/2014

25 CZE. 2014

Z WŁ. STARGOŚCI

PROZDIEW

mgr inż. Mirosław Hołdziej

PRZEWODNICZĄCY ZESPÓŁU

Pracownik Wydziału Inżynierii

SECI ZDO-08 and (a.k.a. - 1904, 1902-544)

RODZIS PRZEWODNICZĄCY ZESPÓŁU

BRIDGES

~~25-575-7014~~

07 JIP 2014

GKN I 6630-360/2014