

Województwo: śląskie
Powiat: żywiecki
Jednostka ew.: 241709, 2, MIŁÓWKA
Obręb: Nr 0001, MIŁÓWKA
ID pracy: 6640.1798.2016

MAPA DO CELÓW PROJEKTOWYCH (7 z 7)

Skala 1:500
Seksja układu "2000'6":
- 6.114.30.25.2.4
- 6.114.30.25.4.2
Układ wysokościowy:
- Kronsztadt 86

Aktualna na dzień: 15.06.2016r.
Powstała w wyniku aktualizacji cyfrowej
mapy zasadniczej.
Pomiarom objęto:
- sytuację terenu
- rzeteb terenu
- uzbrojenie podziemne

Nie wykluca się istnienia w terenie
uzbrojenia podziemnego
nie zgłoszonego do inwentaryzacji

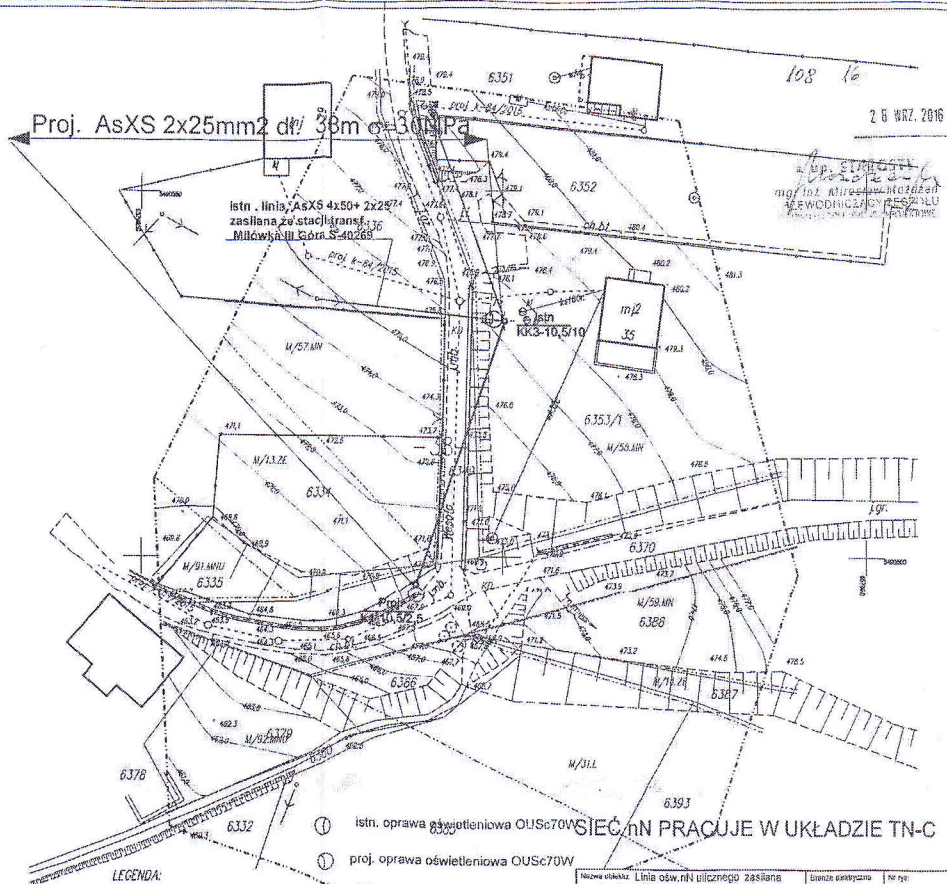
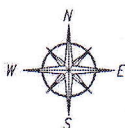
Mapa do celów projektowych
została wykonana pod projekt
oświetlenia ulicznego

Kolorem zielonym wniesiono
granice działek na podstawie
przekształconej mapy ewidencyjnej
w skali 1:2000

Mapa została wykonana
bez ustalenia przebiegu
granic ewidencyjnych działek
oraz badania obciążeń gruntowych

Wykonał:

Zywiec, dn.27.06.2016r.



LEGENDA:

- zobrazowanie gospodarcze
- granice działek ewidencyjnych
- granice obszarów
- linia ograniczająca miejscowego planu
- zobrazowanie przestrzenne
- ZUP - sieć kanalizacyjna

Zadanie nr. 1

| | | | |
|----------------|---|----------------|---------|
| Nazwa obiektu | Linia ośw.NN ulicznego zasilana ze stacji transformatorowej Miłowska III Góra 40269 | Wzrost obiektu | 1 |
| Adres obiektu | Miłowska, ul. Wasoła | Projektant | MLB |
| Projektant | MLB | Wykonawca | MLB |
| Wzrost obiektu | 1 | Skala | 1:500 |
| Wykonawca | MLB | Data | 08.2016 |
| Nazwa rysunku | Plan zagospodarowania terenu - linia oświetlenia ulicznego | | |
| Wzrost | Gmina Miłowska | | |
| | 34-380 Miłowska ul. Jana Kazimierza 123 | | |

Zadanie nr. 3

Województwo: śląskie
Powiat: żywiecki
Jednostka ew.: 241709-2, MIŁÓWKA
Dz.ryb. Nr 0003, MIŁÓWKA
ID pracy: 6640.1798.2016

MAPA DO CELÓW PROJEKTOWYCH (3 z 7)

Skala 1:500
Sektora układu "2000'6":
- 6.114.30.20.3.4
Układ wysokościowy:
- Kransztadt 86

Aktualna na dzień: 15.06.2016r.
Powstała w wyniku aktualizacji cyfrowej
mapy zasadniczej.
Pomiarem objęto:
- sytuację terenu
- rzędy terenu
- uziębienie podziemne

Nie wykluca się istnienia w terenie
uzbrojenia podziemnego
nie zgłoszonego do inwentaryzacji

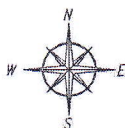
Mapa do celów projektowych
została wykonana pod projekt
oświetlenia ulicznego

Kolorem zielonym wniesiono
granice działek na podstawie
przebiegu linii granicznych
w skali 1:2000

Mapa została wykonana
bez ustalenia przebiegu
granicy ewidencyjnych działek
oraz badania obciążenia gruntowych

Wykonat:

Żywiec, dn. 27.06.2016r.



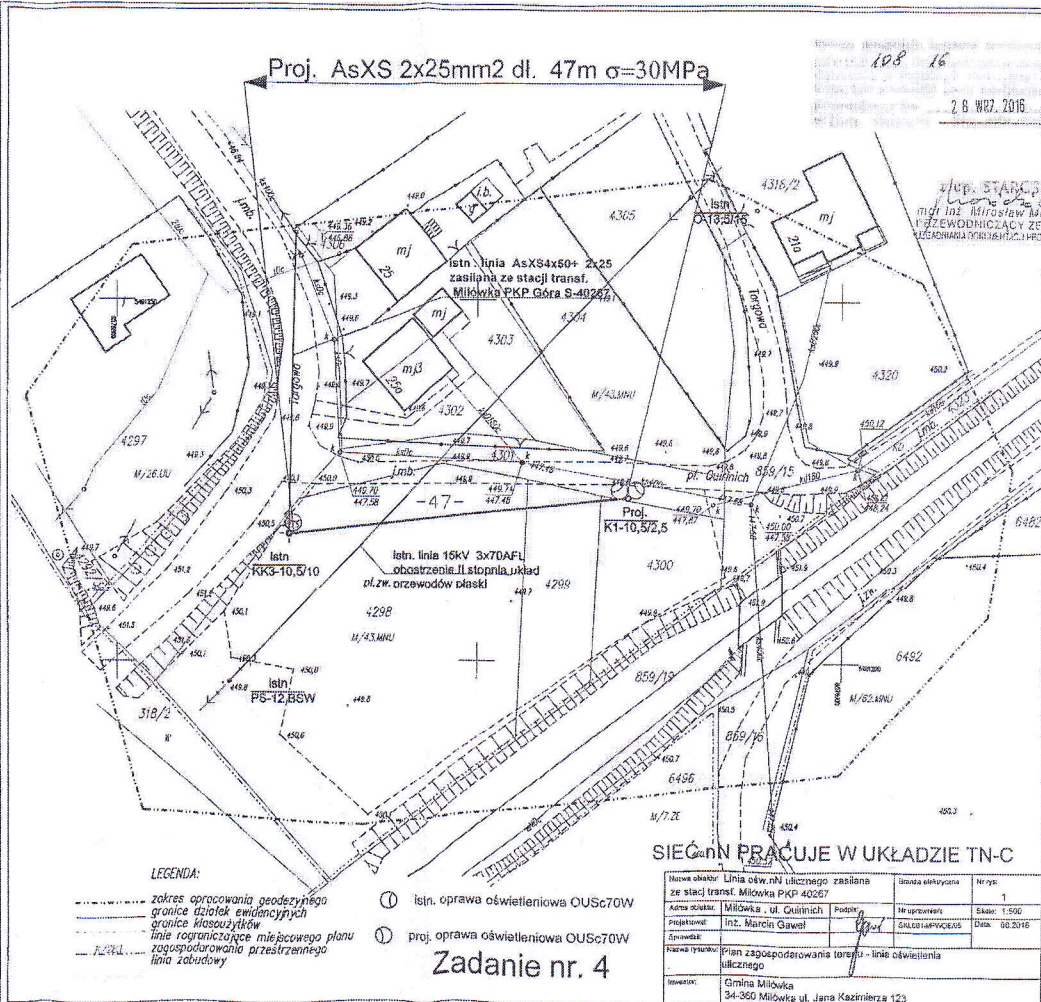
LEGENDA:

- zobrazowanie geodezyjne
- granice działek ewidencyjnych
- granice klasystyków
- linia ograniczająca miejscowego planu
- zagospodarowanie przestrzenne
- linia zabudowy

① istn. oprawa oświetleniowa OUSc70W

① proj. oprawa oświetleniowa OUSc70W

Zadanie nr. 4



SIĘĆCAN PRACUJE W UKŁADZIE TN-C

| | | | |
|-----------------|--|------------------------|---------------|
| Miejsc. obiekt: | Linia ośw. ulicznego zasilana ze stacji transf. Miłowska PKP 40267 | Instalacja elektryczna | Nr rys. |
| Adres obiektu: | Miłowska, ul. Gulińskich | Miejsce wykonania: | Skala: 1:500 |
| Projektant: | Int. Marcin Gaweł | Salas: 14700000 | Data: 06.2016 |
| Temat: | Plan zagospodarowania terenu - linie oświetlenia ulicznego | | |
| Wzrost: | Gmina Miłowska 34-360 Miłowska ul. Jana Kazimierza 123 | | |

Województwo: śląskie
Powiat: żywiecki
Jednostka ew.: 241709/2, MIŁÓWKI
Obręb: Nr 0003, MELEDWA
ID pracy: 6040.2400.2016

MAPA DO CELÓW PROJEKTOWYCH

Skala 1:500
Seksja układu "2000'6":
- 6.114.30.24.3.4
Układ wysokościowy:
- Kronsztadt 86

Aktualna na dzień 03.08.2016r.
Powstała w wyniku aktualizacji cyfrowej
mapy zasadniczej.
Fotogram opiera
- o plany sytuacyjne
- o plany sytuacyjne
- o plany sytuacyjne

Nie wykonano się liniami w terenie
wprowadzenia podziemnego
nie zdołano do skompletowania

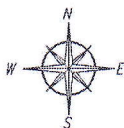
Mapa do celów projektowych
została wykonana pod projektem
oświetlenia ulicznego

Kolorami zielonymi oznaczono
granicę działek na podstawie
przebiegu linii granic gruntowych
w skali 1:2500

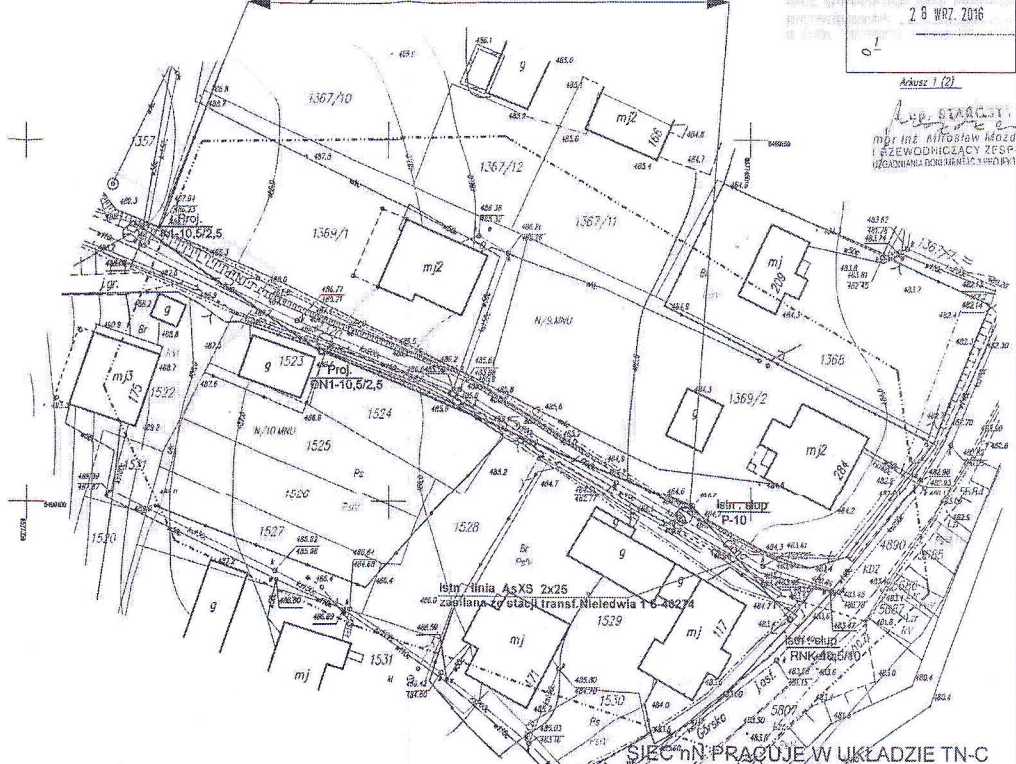
Mapa została wykonana
na podstawie planu
granic gruntowych
granic działek gruntowych
w skali 1:2500

Wzrost:

Żywiec, dn. 04.08.2016r.



Proj. AsXS 2x25mm2 dł. 86m $\sigma=25\text{MPa}$



LEGENDA:

- zakres opracowania geodezyjnego
- granice działek ewidencyjnych
- granice użytków gruntowych
- linia rozgraniczająca miejscowego planu zagospodarowania przestrzennego

- ① istn. oprawa oświetleniowa OUSc70W
- ① proj. oprawa oświetleniowa OUSc70W

Zadanie nr.6

108 16
2 8 WRZ. 2016

Arkusze 1 (2)

mgr inż. Mirosław Kozłowski
I ZAWODNICZĄ ZESP. PRAC
WYKONAWCZĄ

SIEĆ NN PRACUJE W UKŁADZIE TN-C

| | | | |
|----------------|--|--------------------|----------|
| Nazwa obiektu: | Linia ośw. NN ulicznego zasilana ze stacji transf. Nieledwia 1 S-274 | Brzoza elektryczna | Nr. rze. |
| Adres obiektu: | Nieledwia ul. Cicha | Posiad. | Eksplo. |
| Projektant: | inż. Marcin Gaweł | Wzrost: | Eksplo. |
| Opis projektu: | Plan zagospodarowania terenu - linia oświetlenia ulicznego | Wzrost: | Eksplo. |
| Wzrost: | Gmina Miłówka 34-360 Miłówka ul. Jana Kazimierza 123 | Wzrost: | Eksplo. |

Aktualność na dzień: 15.06.2016r.
 Powstała w wyniku aktualizacji cyfrowej mapy zasadniczej
 Pomiarom: obrotu
 - użytkowej terenu
 - zabudowy terenu
 - ukształtu podłoża
 Nie wykazuje się bieżącego w terenie ukształtu
 podłoża nie zgłoszonego do inwentaryzacji
 Mapa do celów projektowych została wykonana
 pod projekt oświetlenia ulicznego
 Kolorami zielonymi oznaczono granice działek na podstawie
 przekształconej mapy ewidencyjnej w skali 1:2000
 Mapa została wykonana bez ustalania przebiegu
 granic sąsiednich działek
 oraz bieżącego ukształtu terenu

LEGENDA:

zakres opracowania geodezyjnego
 granice działek ewidencyjnych
 granice klasowyżków
 linie rozgraniczające miejscowego planu
 zagospodarowania przestrzennego
 ZUP - sieć kanalizacyjna

Wykonat:

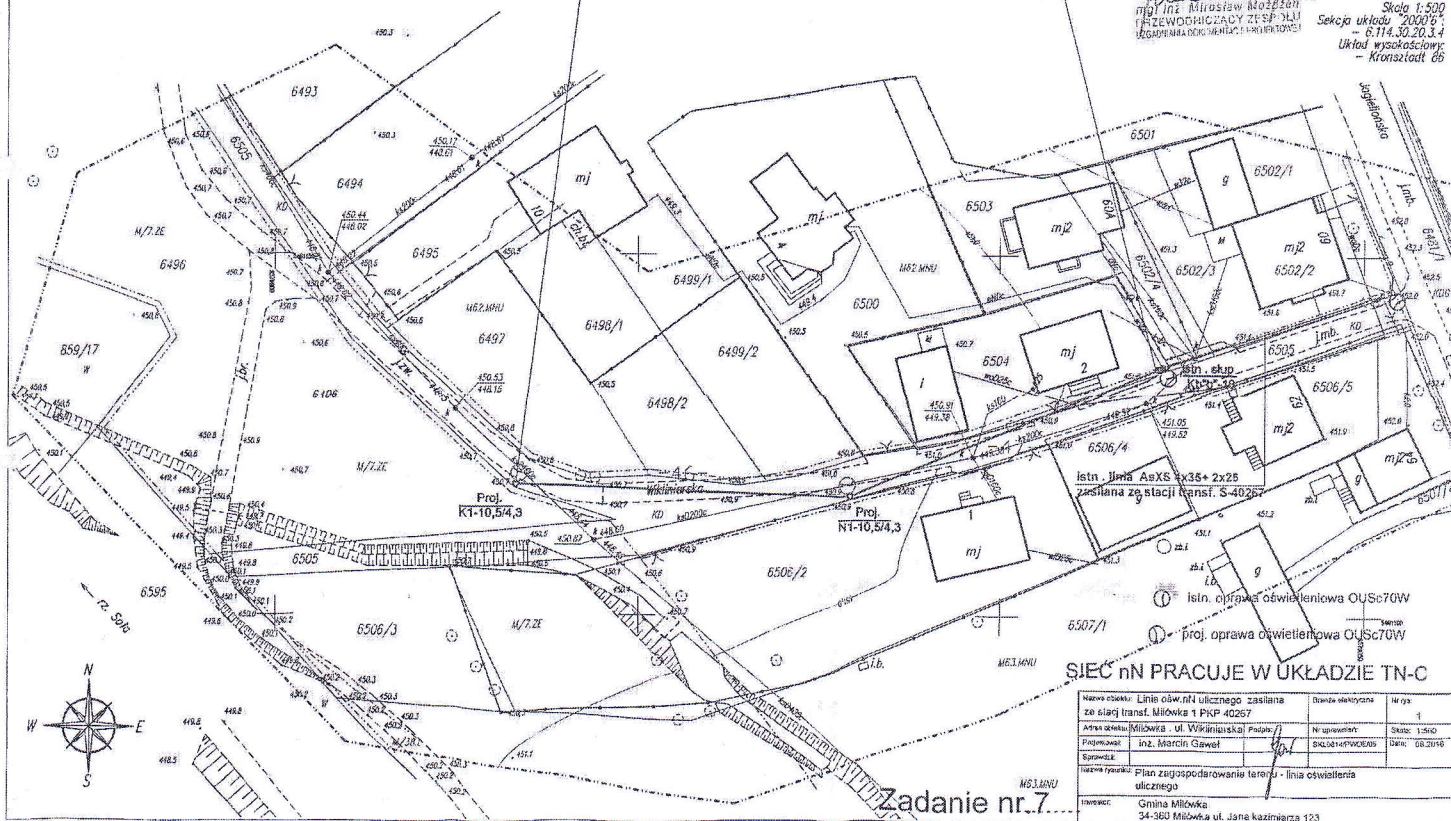
Zywiec, dn.27.06.2016r.

Województwo: Śląskie
 Powiat: żywiecki
 Jednostka ew.: 241709/2, MIŁÓWKA
 Ogrzeb: Nr 0003, MIŁÓWKA
 ID pracy: 6640.1798.2016

MAPA DO CELÓW PROJEKTOWYCH (2 z 7)

Skala 1:500
 Sekcja układu 2000/0
 - 8.114.39.20.3.4
 Układ wysokościowy:
 - Kronsztadt 66

Proj. AsXS 2x25mm² dł. 93m $\sigma=35\text{MPa}$



SIĘĆ NN PRACUJE W UKŁADZIE TN-C

| | | | |
|----------------|---|------------------------|---------------|
| Nazwa obiektu: | Linia ośw.nn ulicznego zasłaniana ze stacji transf. Miłówka 1 PKP 40267 | Dzielnica elektryczna: | Nr 003 |
| Adres obiektu: | Miłówka - ul. Wileńska | Nr uprawnień: | Skala: 1:500 |
| Projektant: | Inż. Marcin Gawel | Salutowanie: | Data: 08.2016 |
| Opis: | Plan zagospodarowania terenu - linia oświetlenia ulicznego | | |
| Wzrosty: | Gmina Miłówka 34-360 Miłówka ul. Jana Kazimierza 123 | | |