

PROJEKT ZAGOSPODAROWANIA TERENU

Obiekt : Budowa obiektów użytkowych służących rekreacji codziennej – doposażenie miejsca wypoczynkowo-rekreacyjnego nad potokiem Bystra w Kamesznicy w urządzenia siłowni zewnętrznej.

Lokalizacja: Kamesznica , działka ew. nr 3287/1

Inwestor : Gmina Milówka
ul. Jana Kazimierza 123
34 – 360 Milówka

Projektant : mgr inż. Marek Miciak
upr. nr SLK/0536/POOK/04

mgr inż. MAREK MICIAK
Uprawnienia budowlane do projektowania
i kierowania robotami budowlanymi
bez ograniczeń w specjalności
konstrukcyjno-budowlanej
Nr ewid. 17/98 B-B Nr ewid. SLK/0536/POOK/04
Członek SOHB nr SLK/BO/0703/02

październik 2016 r.

OPIS TECHNICZNY

STAROSTWO POWIATOWE
W ŻYWCU
ul. Krasieńskiego 13
34-300 ŻYWIEC
-48-

1. Podstawa opracowania :

- umowa z gminą Milówka na wykonanie prac projektowych,
- obowiązujące przepisy prawne,
- ustalenia z Inwestorem,
- mapa do celów projektowych,
- zaświadczenie o przeznaczeniu działki,
- oględziny w terenie, oględziny i pomiary.

2. Inwestor:

Gmina Milówka
ul. Jana Kazimierza 123
34-360 Milówka

3. Opis stanu istniejącego :

W istniejącym stanie teren jest zagospodarowany jako miejsce wypoczynkowo – rekreacyjne wraz z kładką dla pieszych nad potokiem Bystra w Kamesznicy.

Na terenie tym znajdują się następujące elementy :

- drewniana kładka dla pieszych nad potokiem,
- ogrodzony plac zabaw,
- miejsce do grillowania,
- ścieżki w nawierzchni żwirowej,
- ławki,
- kosze na śmieci,
- latarnie.

Na terenie tym występuje zielenń niska.

Część tego terenu nadal pozostaje niezagospodarowana. W związku z tym, że w okolicy brakuje urządzeń do ćwiczeń na świeżym powietrzu, zamierzeniem Inwestora jest urządzenie na wolnym i niezagospodarowanym terenie siłowni zewnętrznej.

Stanowiła ona będzie doskonałe uzupełnienie obecnie funkcjonującego miejsca wypoczynkowo – rekreacyjnego.

Działka nr 3287/1 zgodnie z zapisami miejscowego planu zagospodarowania planu przestrzennego leży na terenie oznaczonym symbolem K.28/L – tereny lasów a ewidencyjnie działka ta zapisana jest jako Ps (teren nieleśny) . Zamierzeniem Inwestora jest budowa obiektów małej architektury służące rekreacji i szeroko rozumianej turystyce codziennej , więc działanie to nie narusza ustaleń ustawy o planowaniu i zagospodarowaniu przestrzennym oraz ustawy o ochronie gruntów rolnych i leśnych.


4. Stan projektowany :

Zaprojektowano wykonanie montażu urządzeń siłowni zewnętrznej w postaci pięciu podwójnych urządzeń mocowanych do jednego kompletnego masztu osadzonego na prefabrykowanym fundamencie (łącznie zostanie zainstalowanych dziesięć urządzeń). Fundament prefabrykowany (systemowy) dostarcza producent urządzeń siłowni. Usytuowanie elementów siłowni, zgodnie z częścią rysunkową niniejszego opracowania. Pod urządzeniami siłowni projektuje się wykonanie nawierzchni z kostki betonowej typu Drewbet system Holland 20x20 cm gr. 6 cm, powierzchnia płukana, kolor szary. Nawierzchnia z kostki w nawiązaniu do istniejącego zagospodarowania terenu będzie ułożona na planie koła o średnicy 16,0 m wraz z dojściem od strony ul. Wspólnej. Wewnętrzny okrąg o średnicy 6,0 m planuje się wykonać w nawierzchni z białego grys marmurowego ogrodowego typu „Biała Marianna 8-16 mm”. Nawierzchnię z kostki betonowej należy ułożyć na podsypce grysowej 2-4 mm o gr. 5 cm i podbudowie z kruszywa łamanego 0-63 mm o gr. 20 cm na podłożu G1. Obramowanie nawierzchni z obrzeża betonowego 8x30 cm na ławie betonowej. Nawierzchnie z kostki należy wykonać ze spadkiem poprzecznym 2% w kierunku zewnętrznym tak aby woda opadowa mogła spływać na teren zewnętrzny porośnięty trawą.

5. Urządzenia siłowni zewnętrznej :


Zaprojektowano następujący zestaw urządzeń siłowni zewnętrznej typu „Herkules” :

1. Wyciskanie siedząc:



2. Biegacz piechur:


STAROSTWO POWIATOWE
W ŻYWCU
ul. Krasieńskiego 13
34-300 ŻYWIEC
-AR-




3. Rower:



4. Surfer – wahadło:



5. Orbitrek eliptyczny:



Istnieje możliwość dowolnej konfiguracji urządzeń na pylonie.

Informacja dotycząca bezpieczeństwa i ochrony zdrowia

Zadanie : **Budowa obiektów użytkowych służących rekreacji codziennej –
doposażenie miejsca wypoczynkowo-rekreacyjnego nad potokiem Bystra w
Kamesznicy w urządzenia siłowni zewnętrznej.**

1. Zakres robót dla całego zamierzenia budowlanego

Na wykonanie prac składają się niżej wymienione czynności:

- roboty ziemne
- montaż urządzeń siłowni na fundamentach prefabrykowanych,
- roboty brukarskie.

2. Wykaz istniejących obiektów budowlanych.

Na działce będącej przedmiotem opracowania, oznaczonej w ewidencji gruntów jako nr 3287/1 znajduje się miejsce wypoczynkowo - rekreacyjne.

3. Wskazanie elementów zagospodarowania działki lub terenu, które mogą sprawić zagrożenie bezpieczeństwa zdrowia i ludzi.

Na wyżej wymienionej działce nie znajdują się elementy zagospodarowania działki lub terenu, które mogłyby sprawić jakiegokolwiek zagrożenie bezpieczeństwa zdrowia i ludzi.

4. Wskazanie dotyczące przewidywanych zagrożeń występujących podczas realizacji robót budowlanych określające skalę i rodzaje zagrożeń oraz miejsce ich występowania.

Brak zagrożeń.

5. Wskazanie sposobu prowadzenia instruktażu pracowników przed przystąpieniem do realizacji robót szczególnie niebezpiecznych.

Pracownicy biorący udział w procesie budowlanym powinni zostać przeszkoleni w ramach określonych szkoleń BHP, zgodnie z przepisami szczegółowymi.

Ponadto bezpośrednio przed przystąpieniem do realizacji robót należy przeprowadzić indywidualny instruktaż polegający na:

- określeniu sposobu bezpiecznego wykonywania prac,
- szczegółowym poinformowaniu pracowników o występujących zagrożeniach podczas realizacji robót,
- przedstawieniu metod postępowania w przypadku wystąpienia bezpośredniego zagrożenia życia i zdrowia.

GMINA MIŁÓWKA

34-360 MIŁÓWKA

ul. Jana Kazimierza 123

NIP 553-23-17-964

tel. 33 8637 190

RRG.6724.6.BM.2016

STAROSTWO POWIATOWE
Milówka, dnia 13.10.2016r.
ul. Kosińskiego 13
34-300 ŻYWIEC
-48-

Gmina Milówka

Ul. Jana Kazimierza 123

34-360 Milówka

Gmina Milówka informuje, że tekst obowiązującego planu zagospodarowania przestrzennego opracowanego dla niżej wymienionej działki ewidencyjnej położonej w Kamesznicy, dla części, na której planowana jest realizacja przedsięwzięcia polegającego na doposażeniu istniejącego miejsca rekreacyjno-wypoczynkowego nad potokiem Bystra w Kamesznicy, brzmi następująco:

Działka nr 3287/1 – **K.28/L** – Tereny Lasów.

Miejscowy plan zagospodarowania przestrzennego został zatwierdzony dla Gminy Milówka uchwałą nr XLI/263/2014 Rady Gminy w Milówce z dnia 28.03.2014r. ogłoszonej w Dz. U. Woj. Śląskiego w dniu 01.04.2014r., poz. 1929.

Nie pobrano opłaty skarbowej zgodnie z ustawą o opłacie skarbowej z dnia 16.11.2006r. Dz.U. Nr 225 poz. 1635 .

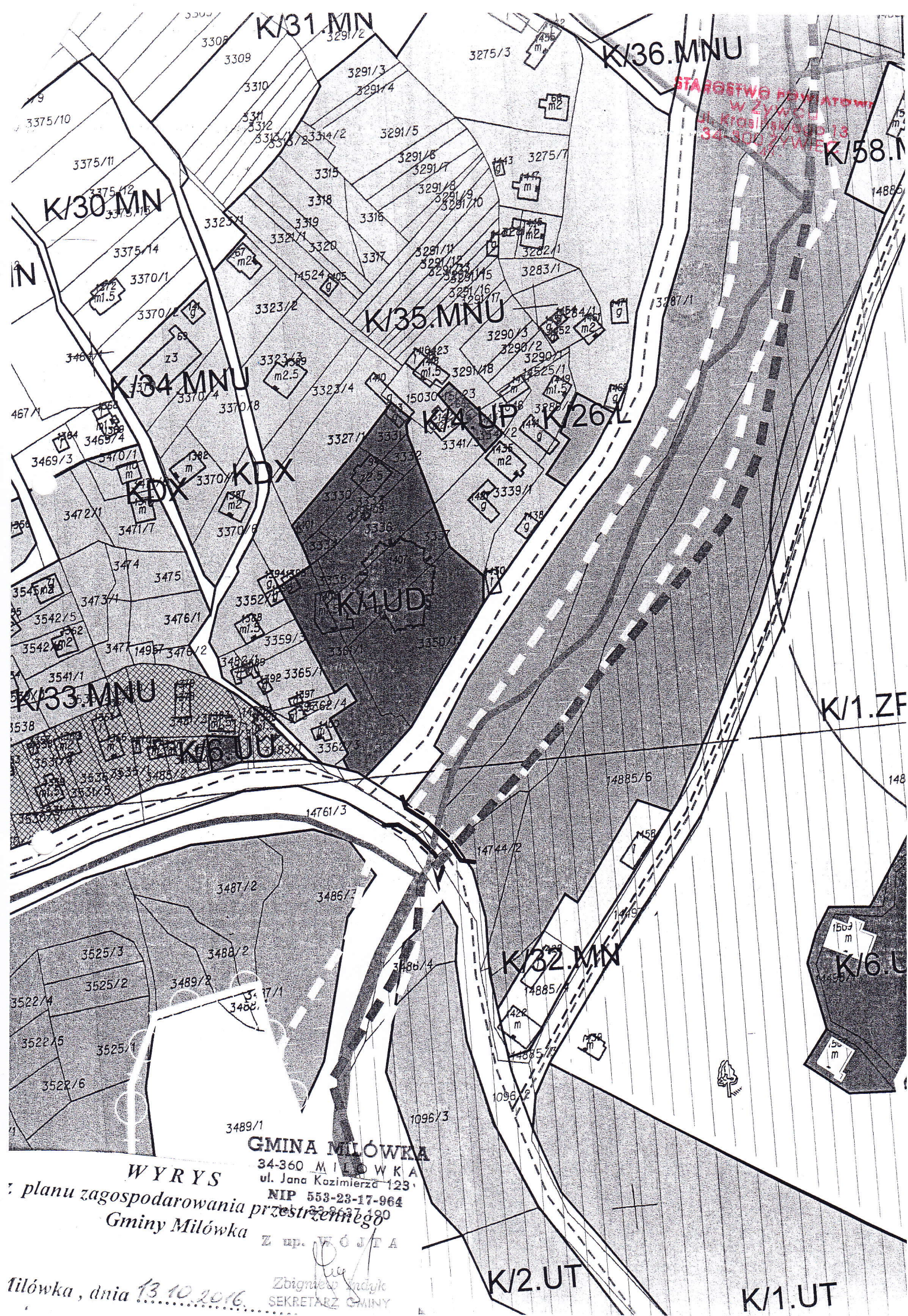
Załączniki:

1. Kopia Uchwały.
2. Wrys z MPZP.

Z up. W O J T A

Zbigniew Indyk
SEKRETARZ GMINY

Kopia: a/a



STARGOWO PODKATOWIE
W ZYWOCE
ul. Krosińska 13
34-300 ZYWOCE

GMINA MILÓWKA

34-360 MILÓWKI
ul. Jana Kazimierza 123

NIP 553-23-17-964

553-23-17-964

WYRYS
planu zagospodarowania przestrzennego
Gminy Milówka

Z up. WÓJTA

Milówka, dnia 13.10.2016.

Zbigniew Siołek
SEKRETARZ GMINY

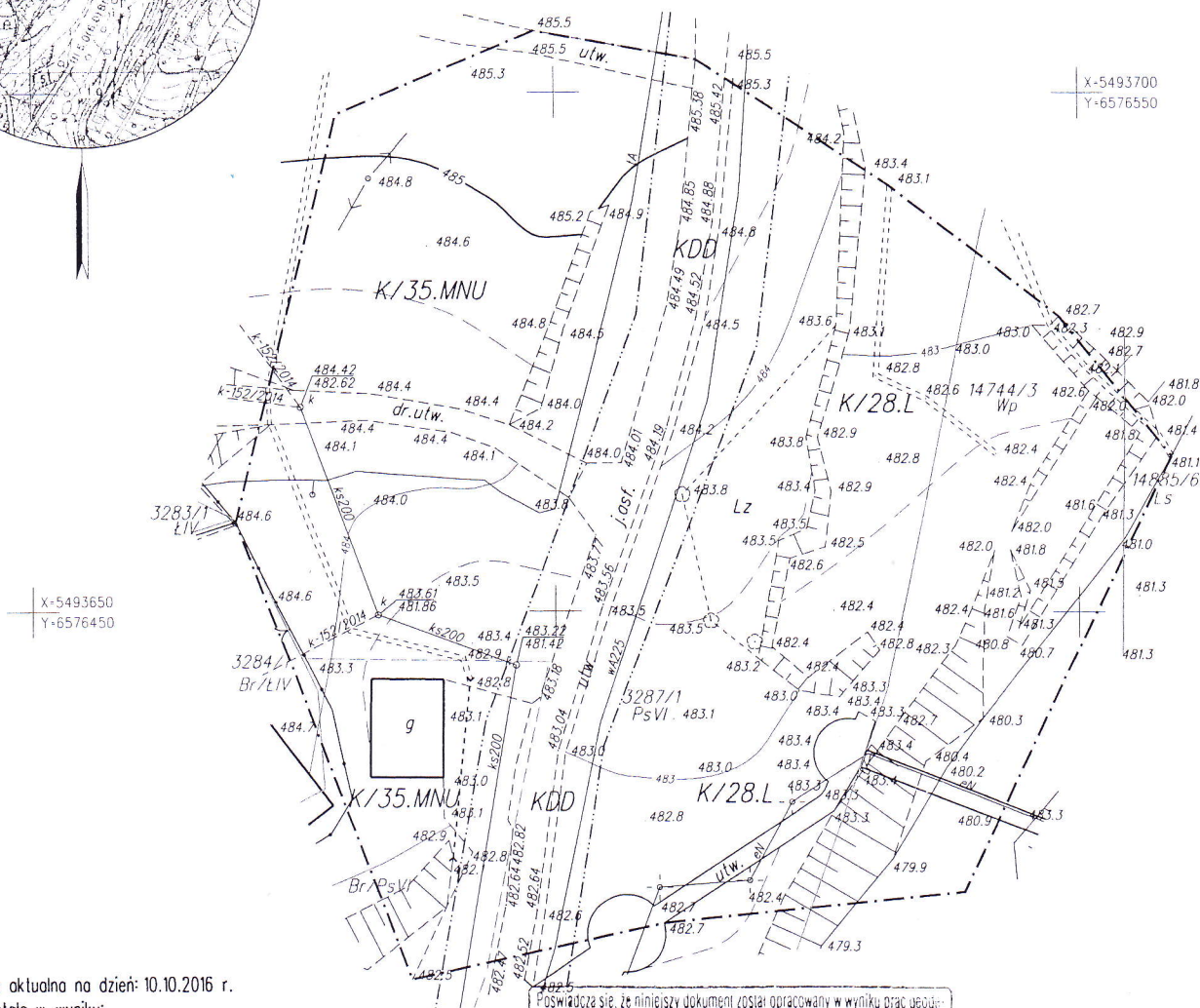
K/2.UT

K/1.UT

CZĘŚĆ RYSUNKOWA

1. Spis rysunków

rys. 1 projekt zagospodarowania terenu



Mapa aktualna na dzień: 10.10.2016 r.

Powstała w wyniku:

- pomiaru bezpośredniego
- aktualizacji-przeskalowania mapy zasadniczej: 6.114.30.08.2.4

POMIAREM OBJĘTO:

sytuację terenu
rzeźbę terenu
uzbrojenie podziemne
granice własności naniesiono z cyfrowej mapy ewidencji gruntów i budynków.

--- zakres pomiaru
--- granica rejonu urbanistycznego

Nie wyklucza się istnienia w terenie uzbrojenia podziemnego nie wykazanego na mapie oraz urządzeń podziemnych, które nie były zgłoszone do inwentaryzacji.

Działka nr 3287/1 nie jest obciążona służebnością gruntową.

Na działce nr 3287/1 przedmiotem planowanej inwestycji nie jest budynek usytuowany w odległości nie mniejszej niż 4,0 m od granicy nieruchomości, wg oświadczenia zleceniodawcy.

Poswiadcza się, że niniejszy dokument został opracowany w wyniku prac geodezyjnych i kartograficznych, których rezultaty zawiera operat techniczny wpisany do ewidencji materiałów państwowego zasobu geodezyjnego i kartograficznego

Organ prowadzący państwowy zasób geodezyjny i kartograficzny	STAROSTA ŻYWIECKI
Identyfikator ewidencyjny materiału zasobu - operatu technicznego	P2417. 2016. 3 066
Data wpisania operatu technicznego do ewidencji materiałów zasobu	07. 11. 2016
Imię, nazwisko i podpis osoby reprezentującej organ	Z up. STAROSTY Wanda Chałupnik

X=5493600
Y=6576550

Biuro Usług Geodezyjnych Geoprojekt mgr inż. Paweł Wiśniowski 34-300 ŻYWIEC ul. Kosciuszki 42 tel./fax (0-33) 861-23-79, tel./kom. 0-601501632 www.geoprojekt-zywiec.pl ofis@geoprojekt-zywiec.pl		Mapa do celów projektowych Woj. śląskie Powiat żywiecki Gmina 241709_2, Miłówka Obręb Nr 0001, Kamesznica	
Sekcje mapy: 6.114.30.08.2.4		Nr rys: 1/1	
Układ wysokości: Kronsztad 86		Data: 10-10-2016	
Zlec.: G/256/2016		Opracował: mgr inż. Paweł Wiśniowski	
ID: 6640. 3177.2016		Uprawnienia nr 16629	

STAROSTWO POWIATOWE
w Żywcu
ul. Kosińskiego 13
34-300 ŻYWIEC

konstrukcyjno-budowlanej
tzw. 17/98 B-B, Nr 10 SLK/0536/P00K/04
Członek S011B nr SLK/BG/0703/02