

Województwo: śląskie
Powiat: żywiecki
Jednostka ew.: 241709_2, MIŁÓWKA
Obręb: Nr 0002, LALIKI
Nr 0005, SZARE
ID pracy: 6640.3214.2017

MAPA DO CELÓW PROJEKTOWYCH arkusz 1 z 3

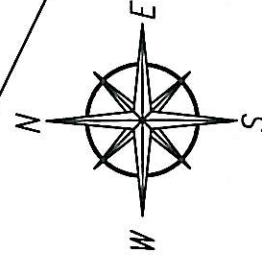
Skala 1:500
Sektoria układu "2000"6":
- 6.114.30.22.3.4

6.114.30.217.3	6.114.30.217.4	6.114.30.218.3	6.114.30.218.4	6.114.30.219.3	6.114.30.219.4
6.114.30.221	6.114.30.222	6.114.30.231	6.114.30.232	6.114.30.241	6.114.30.242
6.114.30.223	6.114.30.224	6.114.30.233	6.114.30.234	6.114.30.243	6.114.30.244

Układ wysokościowy:
- Kronsztadt 86

PROJEKT ZAGOSPODAROWANIA
ZOSTAŁ SPORZĄDZONY NA KOPII
MAPY DO CELÓW PROJEKTOWYCH.
PROJEKTANT POŚWIADCZA
ZA ZGODNOŚĆ Z ORYGINAŁEM

proj. AsXSn 2x25 dł. 87m (dł.przewodu 92m)
napężenie $\sigma = 32,5$ MPa



Aktualna na dzień 08.11.2017r.
Powstała w wyniku aktualizacji cyfrowej
mapy zasadniczej.
Pomiarem objęto:
- sytuację terenu
- rzeźbę terenu
- uzbrojenie podziemne

Nie wyklucza się istnienia w terenie
uzbrojenia podziemnego
nie zgłoszonego do inwentaryzacji

Mapa do celów projektowych
została wykonana pod projekt
oświetlenia ulicznego

Kolorem zielonym wniesiono
granicę działek na podstawie
1) przekształconej mapy ewidencyjnej
w skali 1:2880 - obręb [0005]
2) cyfrowej mapy ewidencyjnej
obrab [0002]

Mapa została wykonana
bez ustalenia przebiegu
granic ewidencyjnych działek
oraz badania obciążeń gruntowych
Wykonat:

LEGENDA:

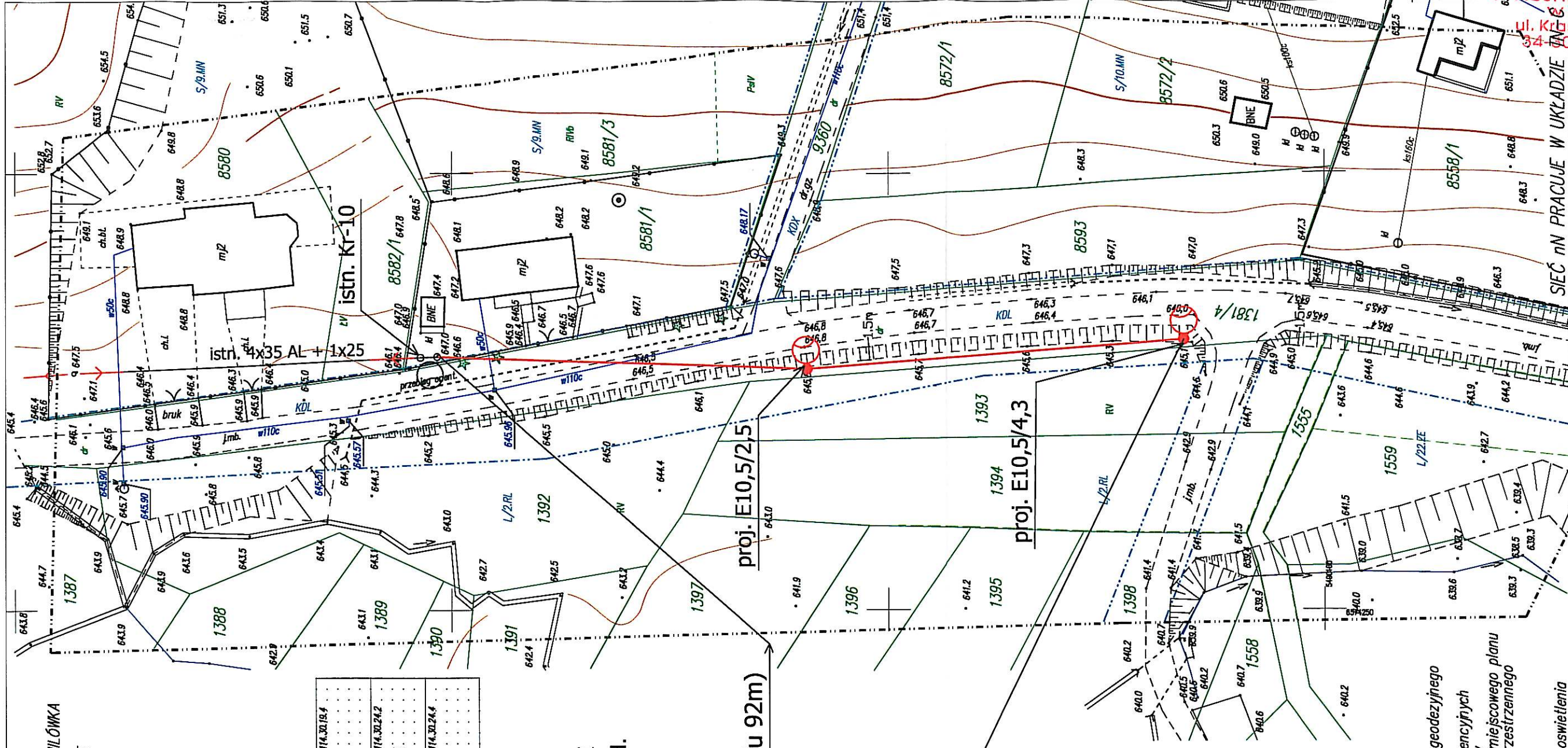
- zakres opracowania geodezyjnego
- granica wsi
- granice działek ewidencyjnych
- granice klasużytków
- linie rograniczające miejscowego planu
- zagospodarowania przestrzennego

• projektowany słup linii oświetlenia

○ projektowana oprawa oświetlenia OUSc70

○ istniejąca oprawa oświetlenia

Żywiec, dn.08.11.2017r.



Nazwa obiektu:	Linia nV zasilana ze stacji S-40582 Stare Suche	Brzoza elektryczna	Nr rys:	2
Adres obiektu:	Stare Suche - Krotki	Podpis:	Nr uprawnień:	Skala: 1:500
Projektant:	inż. Marcin Gaweł	Podpis:	SKL0814/PWOE/05	Data: 10.2017
Nazwa rysunku:	Plan zagospodarowania terenu	- plan rozbudowy oświetlenia ulicznego		
Inwestor:	Urząd Gminy Miłówka ul. Jana Kazimierza 123, 34-360 Miłówka	zadanie		

Województwo: śląskie
Powiat: żywiecki
Jednostka ew.: 241709_2, MILÓWKA
Obręb: Nr 0002, LALIKI
Nr 0005, SZARE
ID pracy: 6640.3214.2017

MAPA DO CELÓW PROJEKTOWYCH arkusz 1 z 3

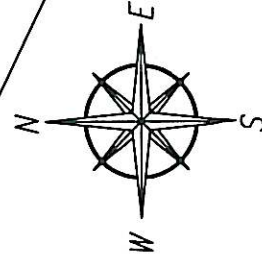
Skala 1:500
Seksja układu "2000'6":
- 6.114.30.22.3.4

6.114.30.17.3	6.114.30.17.4	6.114.30.18.3	6.114.30.18.4	6.114.30.19.3	6.114.30.19.4
6.114.30.22.1	6.114.30.22.2	6.114.30.23.1	6.114.30.23.2	6.114.30.24.1	6.114.30.24.2
6.114.30.22.3	6.114.30.22.4	6.114.30.23.3	6.114.30.23.4	6.114.30.24.3	6.114.30.24.4

Układ wysokościowy:
- Kronsztadt 86

PROJEKT ZAGOSPODAROWANIA
ZOSTAŁ SPORZĄDZONY NA KOPII
MAPY DO CELÓW PROJEKTOWYCH.
PROJEKTANT POŚWIADCZA
ZA ZGODNOŚĆ Z ORYGINAŁEM

proj. AsXSn 2x25 dł. 87m (dł.przewodu 92m)
naprężenie $\sigma = 42,5$ MPa



Aktualna na dzień 08.11.2017r.
Powstała w wyniku aktualizacji cyfrowej
mapy zasadniczej

Pomiarom objęto:
- sytuację terenu
- rzębie terenu
- uzbrojenie podziemne

Nie wyklucza się istnienia w terenie
uzbrojenia podziemnego
nie zgłoszonego do inwentaryzacji

Mapa do celów projektowych
została wykonana pod projekt
oświetlenia ulicznego

Kolorem zielonym wniesiono
granicę działek na podstawie
1) przeskalowanej mapy ewidencyjnej
w skali 1:2880 - obręb [0005]
2) cyfrowej mapy ewidencyjnej
obrab [0002]

Mapa została wykonana
bez ustalenia przebiegu
granic ewidencyjnych działek
oraz badania obciążeń gruntowych
Wykonał:

Żywiec, dn.08.11.2017r.

Niebiesza dokumentacja techniczna zarejestrowana
pod nr 8830/172/17 zawierająca propozycję
usytuowania projektowanych sieci uzbrojenia
terenu, była przedmiotem narady koordynacyjnej
przeprowadzonej w dniu 15.11.2017
w Żywcu - stacjonarnie - drogą elektroniczną

mgr inż. Mirosław Moździerz
PRZEWODNICZĄCY
NARADY KOORDYNACYJNEJ

LEGENDA:

- zakres opracowania geodezyjnego
- granicę wsi
- granicę działek ewidencyjnych
- granicę klasoużytków
- linie rozgraniczujące miejscowego planu
- zagospodarowania przestrzennego

projektowany stóp linii oświetlenia

projektowana oprawa oświetlenia OUSC70

istniejąca oprawa oświetlenia

Nazwa obiektu:	Linia nN zasilana ze stacji S-40582 Szare Suche	Nr rys:	2
Adres obiektu:	Szare Suche - Kraliki	Skala:	1:500
Projektował:	inż. Marcin Gaweł	Podpis:	SKL0814/PWOE/05
Nazwa rysunku:	Plan zagospodarowania terenu - plan dobudowy oświetlenia ulicznego	Data:	10.2017
Inwestor:	Urząd Gminy Miłówka ul. Jana Kazimierza 123, 34-360 Miłówka	Zadanie:	